

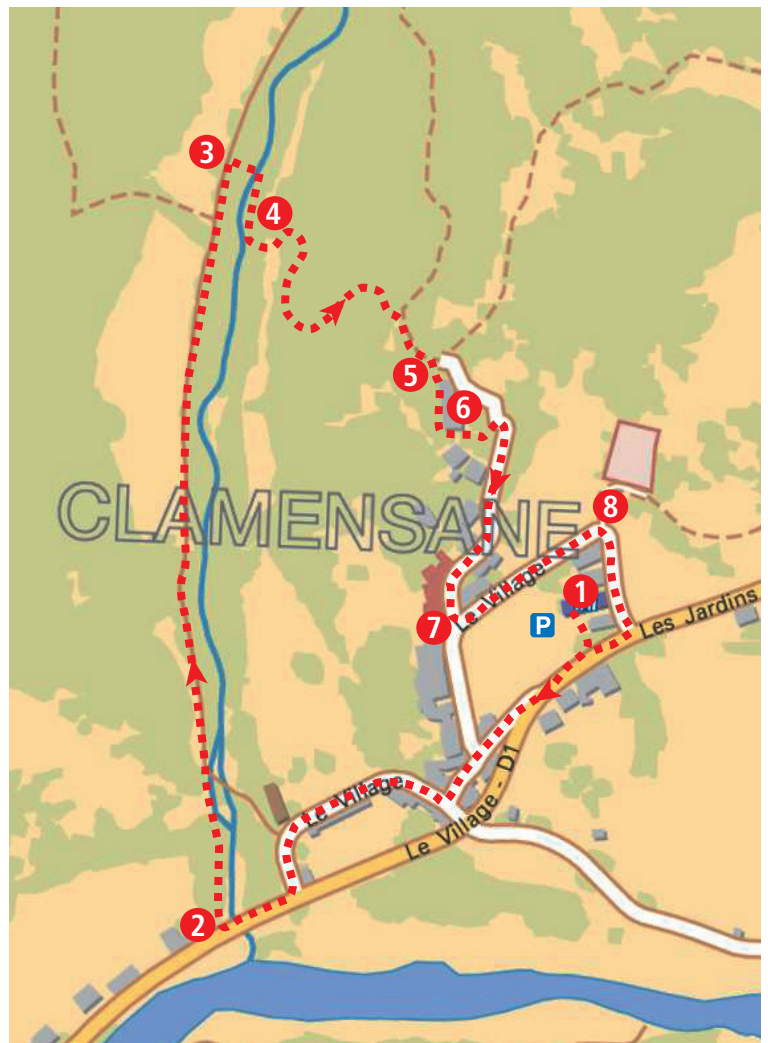


Village typique des Alpes de Haute Provence, situé à 700 m d'altitude à une vingtaine de kilomètres au Nord de Sisteron. Le nom de Clamensane selon la légende antique, voudrait dire « climat sain ». Le village adossé à un flanc de colline dégage un charme certain et offre une magnifique vue sur la vallée de la Sasse. En toute saison, Clamensane nous fait découvrir une nature généreuse où se côtoient de nombreuses essences d'arbres dont certaines, traditionnelles, sont plusieurs fois centenaires.

*Ne pas s'engager sur cet itinéraire en cas de pluie, chemin glissant.*

**D**ébuter la balade de la mairie et rechercher le blason au-dessus de son entrée ①. Descendre vers la route et tourner à droite. Continuer à droite puis aller en face pour descendre sur la droite. Poursuivre sur le chemin goudronné jusqu'à la route. Aller à droite et traverser le pont. S'arrêter juste après le pont à droite, au niveau du poteau de randonnée ②. Descendre à droite pour longer le Vermeil. Au 6<sup>e</sup> champ, 100 mètres avant l'indication sur l'aqueduc des Sagnières, traverser le Vermeil à droite et s'arrêter avant le pont ③.

Après le pont, bien suivre le balisage violet ④ pour arriver par une montée soutenue au point de vue ⑤. Descendre à droite et continuer en direction de Clamensane. Au niveau du goudron, chercher le chapiteau sous le toit de la maison à gauche ⑥. Descendre sur la route et continuer jusqu'à l'église ⑦. Poursuivre à gauche jusqu'à l'oratoire ⑧. Aller à droite et à la croix et sa fontaine, tourner à droite pour terminer la balade à l'aire de pique-nique, en dessous de la cour de l'école et de la mairie.







### Un territoire au patrimoine naturel exceptionnel

Ce magnifique cadre bucolique est le point de départ de nombreuses balades de tous niveaux qui satisferont les grands comme les petits.

Clamensane avec sa capacité d'accueil, offre de nombreuses possibilités de vacances en famille, que ce soit en gîte, chambre et table d'hôte ou camping, où les nombreuses animations vous feront profiter pleinement de vos vacances.

Village provençal par excellence, son marché d'été le mardi matin propose tous les bons produits issus des exploitations locales.

Vous pourrez également pratiquer vos sports et loisirs favoris, balades, VTT, équitation, canyoning, tir à l'arc ...



Véritable jardin d'Eden, Les Hautes Terres de Provence rassemblent villages et hameaux de moyenne montagne dont l'altitude varie de 600 à 1100 mètres, sur les deux cantons de la Motte du Caire et de Turriers. Ce territoire ancestral maintient élevage, céréales et une production fruitière réputée, dans des paysages d'une grande force que savent fréquenter randonneurs privilégiés, grimpeurs (Via ferrata de la grande Fistoire), vélivoles et autres pèlerins de Saint-

Jacques de Compostelle. Dans cette région de piémont où alternent vallées (Durance, Grand Vallon, Sasse) et montagnes (point culminant du massif des Monges, 2 115 m), un environnement naturel sauvage, vierge et préservé, sauvegarde une flore et une faune exceptionnelles qui témoignent grandement de la magie des lieux.





### 3 itinéraires Randoland à découvrir : Clamensane, La Motte du Caire et Turriers

## Pour en savoir plus

### Les Hautes Terres de Provence

Maison du Tourisme  
04250 LE CAIRE  
Tél. : 04 92 68 40 39  
contact@hautesterresprovence.com  
www.sisteron-a-serreponcon.com



Ce circuit a été mis en place dans le cadre d'un partenariat entre l'Office de Tourisme des Hautes Terres de Provence et la société Randoland, spécialisée dans les circuits familles.

### HORAIRES D'OUVERTURE MAISON DU TOURISME

De mi-mars à mi-décembre

Du lundi au vendredi : 8h30 – 12h00 / 14h00 – 17h30

Le week-end : 8h30 – 17h30

Juillet et août

Du lundi au dimanche : 8h30 – 17h30

De mi-décembre à mi-mars

Du lundi au vendredi : 8h30 – 12h00 / 14h00 – 17h30



Retrouver encore plus de balades partout en France sur [www.randoland.fr](http://www.randoland.fr)!





## Avant de partir

La peinture à l'huile,  
C'est bien difficile  
Mais c'est bien plus beau  
Que la peinture à l'eau !

À l'aide de ta *check-list*, vérifie qu'il ne te manque rien. Coche les objets que tu emmènes avec toi pour la balade.

### Check-list

- tes fiches randoland ;
- un crayon ;
- de bonnes chaussures ;
- un chapeau ;
- un vêtement de pluie (selon la météo) ;
- un petit sac à dos ;
- une gourde avec de l'eau ;
- un appareil photo (pour garder des souvenirs!).

Léa a participé à une randonnée à Clamensane. Tout au long de son parcours, elle a rencontré différents animaux. Dans le paysage ci-dessous, un seul n'a pas croisé son chemin. Lequel ? Utilise les informations fournies sur la page suivante pour retrouver l'animal que Léa n'a pas rencontré. En fin de parcours, note son numéro dans la case prévue pour la réponse.

À l'Office de Tourisme ou sur le site [randoland.fr](http://randoland.fr), tu pourras vérifier si tu as trouvé la bonne réponse.



Énigme : 0405701P

1 pic-vert ; 2 écureuil ; 3 papillon ; 4 aigle ; 5 bouquetin ; 6 chamois ; 7 lapin ; 8 marmotte ; 9 coq ; 10 renard ; 11 couleuvre ; 12 hérisson ; 13 escargot ; 14 lézard ; 15 chevreuil ; 16 sanglier ; 17 vache.

TA RÉPONSE

CETTE PAGE EST PROTÉGÉE. CETTE PAGE EST PROTÉGÉE.

CLAMENSANE

POUR ACHETER LE FICHIER NON PROTÉGÉ, RENDEZ-VOUS SUR WWW.RANDOLAND.FR

CETTE PAGE EST PROTÉGÉE. CETTE PAGE EST PROTÉGÉE.

1 Le mât  
Quelle est la forme blanche que tu peux voir à l'intérieur du plancher de la halle ?

3 Le pin  
En quel matériau a été construit ce pont ?



CETTE PAGE EST PROTÉGÉE. CETTE PAGE EST PROTÉGÉE.

POUR ACHETER LE FICHIER NON PROTÉGÉ, RENDEZ-VOUS SUR WWW.RANDOLAND.FR

CETTE PAGE EST PROTÉGÉE. CETTE PAGE EST PROTÉGÉE.

2 Le site de la halle  
Quel groupement de lettres te permet de reconstituer le nom effacé sur le panneau ?

4 Le halisage  
Quel matériau a servi à fabriquer le sol de la halle ?

Le nom effacé est : **CONDUIT**



Le nom effacé est : **CONDUIT**

CETTE PAGE EST PROTÉGÉE. CETTE PAGE EST PROTÉGÉE.

POUR ACHETER LE FICHIER NON PROTÉGÉ, RENDEZ-VOUS SUR WWW.RANDOLAND.FR

CETTE PAGE EST PROTÉGÉE. CETTE PAGE EST PROTÉGÉE.

5 Le point de vue  
Retrouve la photo qui a été prise à partir du point de vue ?

7 L'église  
Combien comptes-tu d'étoiles sur le vitrail en forme de rond ?



CETTE PAGE EST PROTÉGÉE. CETTE PAGE EST PROTÉGÉE.

POUR ACHETER LE FICHIER NON PROTÉGÉ, RENDEZ-VOUS SUR WWW.RANDOLAND.FR

CETTE PAGE EST PROTÉGÉE. CETTE PAGE EST PROTÉGÉE.



RENDEZ-VOUS SUR WWW.RANDOLAND.FR

CETTE PAGE EST PROTÉGÉE. CETTE PAGE EST PROTÉGÉE.

6 Le chapiteau  
Quelle est la forme des chîms de la chapelle ?

8 L'oratoire  
Quel nuage de chiffres espères-tu de reconstituer la date sur l'oratoire.



CETTE PAGE EST PROTÉGÉE. CETTE PAGE EST PROTÉGÉE.

POUR ACHETER LE FICHIER NON PROTÉGÉ, RENDEZ-VOUS SUR WWW.RANDOLAND.FR

CETTE PAGE EST PROTÉGÉE. CETTE PAGE EST PROTÉGÉE.

POUR ACHETER LE FICHIER NON PROTÉGÉ, RENDEZ-VOUS SUR WWW.RANDOLAND.FR

CETTE PAGE EST PROTÉGÉE. CETTE PAGE EST PROTÉGÉE.



Construit en étage sur une barre rocheuse, dominant de haut la plaine où coule la rivière Sasse, Clamensane donne quelque peu le vertige. Il faut en tout cas de bons mollets pour grimper sa rue principale, en pente raide, mais vous serez récompensé par la belle vue sur la vallée et sur les vieux toits de tuiles romaine. Vous ne serez pas dérangé par le voisinage, composé de chiens assoupis, de poules qui picorent... Vous croiserez peut-être un tracteur chargé de foin... et pourrez acheter des œufs frais vraiment frais du jour !

Mais aujourd'hui pas d'œufs frais au village, le fermier est malade. Mais qu'est-ce qui l'a cloué au lit !!

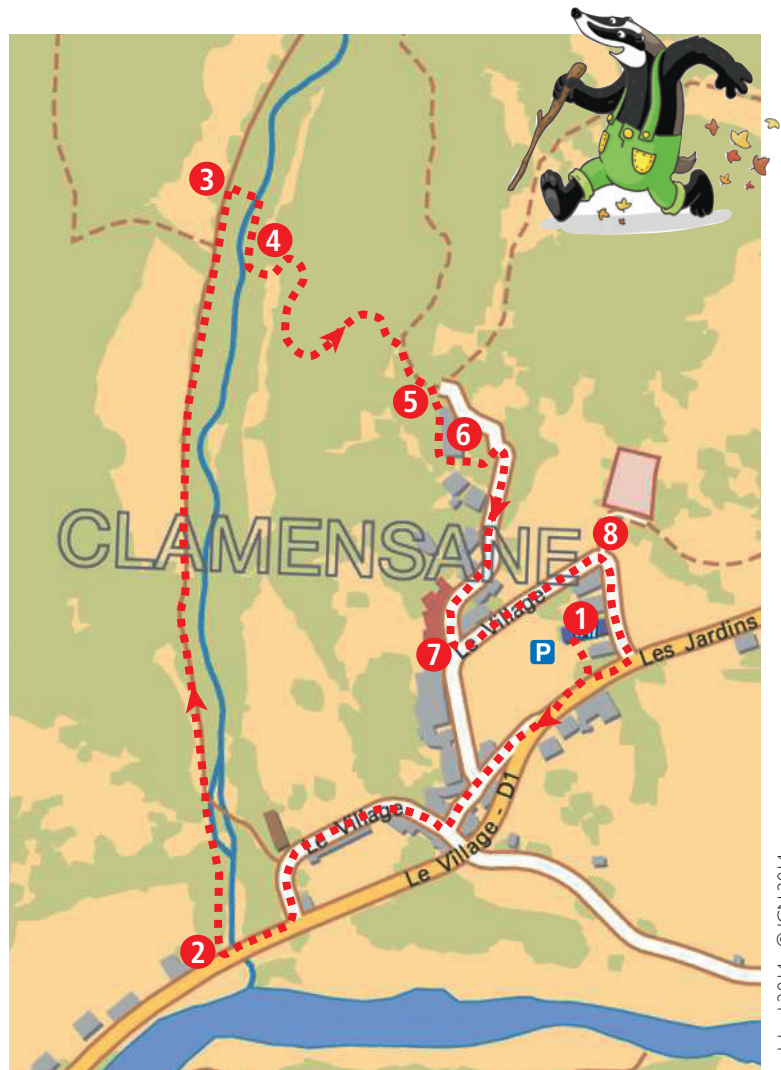
À l'aide des énigmes de l'inspecteur Rando, découvre le nom de sa maladie.



Tu disposes du plan ci-dessous. À chaque point indice, lis bien les indications de la page suivante et reporte tes réponses sur la grille de bas de page.

Remets ensuite les caractères des cases colorées dans l'ordre pour reconstituer le nom de la maladie du fermier.

À l'Office de Tourisme ou sur le site [randoland.fr](http://randoland.fr), tu pourras vérifier si tu as trouvé la bonne réponse.



CETTE PAGE EST PROTÉGÉE. CETTE PAGE EST PROTÉGÉE.

clamensane

POUR ACHETER LE FICHER NON PROTÉGÉ, RENDEZ-VOUS SUR WWW.RANDOLAND.FR

CETTE PAGE EST PROTÉGÉE. CETTE PAGE EST PROTÉGÉE. CETTE PAGE EST PROTÉGÉE.

1 **La mairie**  
Pour toutes les activités de ce fichier, présente ton nom dans la grille de bas de page les réponses trouvées en face des chiffres correspondants.

5 **Le point de vue**  
Quel est l'enfant qui n'a pas pris sa photo du point de vue ?

1 **La mairie**  
C'est le nom de l'endroit où se trouve la mairie. La forme qui n'apparaît pas sur la blason de la mairie.



2 **Le poteau de rando**  
Trois enfants ont participé à un rando. Le gagnant a sur son carton tous les chiffres de l'altitude du point de vue de la photo.

6 **Le chapiteau**  
Trouve en quel matériau est fait le chapiteau. Écris son nom dans la grille de réponse.

6		9	4		6	0		
0	3			0		3		
	3			1	4	8	9	
Valentin		Aurélien		Matthias				


7 **Les sons**  
Quelle lettre peux-tu voir sur le toit du chapiteau de ce dessin au-dessus de la porte. Trouve son rang et note ton résultat en lettres dans la grille de réponse.

Rang d'une lettre dans l'alphabet  
A = 1,  
B = 2,  
C = 3,

CETTE PAGE EST PROTÉGÉE. CETTE PAGE EST PROTÉGÉE. CETTE PAGE EST PROTÉGÉE.

3 **Le pont**  
Laquelle de ces photos représente une partie du pont. Réponds dans la grille de réponse. Sois sûr de donner la bonne photo.

8 **L'oratoire**  
4000 est la date de construction de l'oratoire. Écris les chiffres de la date dans la grille de réponse et écris ton résultat en lettres dans la grille de réponse.



CETTE PAGE EST PROTÉGÉE. CETTE PAGE EST PROTÉGÉE. CETTE PAGE EST PROTÉGÉE.

Remets en ordre les caractères des cases colorées pour retrouver le code recherché.

Grille réponse

2								
3								
4								
6								
7								
8								



CETTE PAGE EST PROTÉGÉE. CETTE PAGE EST PROTÉGÉE. CETTE PAGE EST PROTÉGÉE.

4 **Le balisage**  
Pour cette énigme la valeur des voyelles est +2 et celle des consonnes +3.  
Ex. **ARBRE** = 2 + 3 + 2 + 3 + 2 + 3 = 17  
Calcule la valeur des lettres de la couleur du balisage. Écris le nombre dans la grille de réponse.

Enigme 040576 TM

TA RÉPONSE

--	--	--	--	--	--	--	--	--

CETTE PAGE EST PROTÉGÉE. CETTE PAGE EST PROTÉGÉE. CETTE PAGE EST PROTÉGÉE.

CETTE PAGE EST PROTÉGÉE. CETTE PAGE EST PROTÉGÉE. CETTE PAGE EST PROTÉGÉE.



Comme de nombreuses communes du département, Clamensane se dote d'écoles bien avant les lois Jules Ferry : en 1863, elle compte déjà une école dispensant une instruction primaire aux garçons et une école de filles, bien que la loi Falloux (1851) n'impose l'ouverture d'une école de filles qu'aux communes de plus de 800 habitants. La deuxième loi Duruy (1877) permet à la commune, grâce aux subventions de l'État, de construire une école neuve au village.

De nos jours, la commune dispose toujours d'une école primaire publique.

Comme toutes les fins d'année scolaire, c'est le jour de la kermesse de l'école. La kermesse débute par le spectacle réalisé par les élèves guidés par leur maître ou maîtresse. Ensuite place aux différents stands sous forme de jeux. Puis à la fin vient le moment de la tombola. Dix gagnants sont désignés, mais malheureusement seulement neuf lots sont offerts. À l'aide de l'inspecteur Rando trouve le nom de la personne, qui n'a pas gagné.



## Liste des gagnants\*

BONNOT Joëlle, 22 novembre 1969, Clamensane

REYNOLD Franck, 25 juillet 1970, Turriers

CHOZOLET Quentin, 10 septembre 1996, Clamensane

DROPERT Julien, 8 août 1987, Clamensane

ROYOND Gilles, 31 octobre 1980, Le Caire

TABALON Pierre, 20 septembre 1974, Valavoire

MORIND Adrien, 27 mars 1982, Châteaufort

TRUNEL Antoine, 3 mai 1973, Clamensane

RUDOR Jordan, 26 février 1999, La-Motte-du-Caire

POINTOT Florence, 11 juin 1972, Digne

\* Personnages imaginaires.

Tu disposes du plan ci-contre. À l'emplacement des points rouges, lis les indications qui te permettront de résoudre l'énigme principale.

À l'Office de Tourisme ou sur le site [randoland.fr](http://randoland.fr), tu pourras vérifier si tu as trouvé la bonne réponse.

