



Alpes-de-Haute-Provence

# Pays de Seyne

Très difficile




Très facile

3h30



72 km

Place d'Armes à Seyne



Le Pays de Seyne est formé par huit communes : Auzet, Barles, Le Vernet, Montclar, Saint-Martin-lès-Seyne, Selonnet, Seyne-les-Alpes et Verdaches.

Un patrimoine religieux exceptionnel témoigne de la vie dans ces vallées depuis le IV<sup>e</sup> siècle. C'est à la découverte de ces villages, de ces chapelles, de la faune et de la flore, de ces espaces entre Alpes et Provence, que nous vous invitons à partir.

Adultes, adolescents, enfants trouveront beaucoup d'intérêts à cette promenade dans une nature riche en points panoramiques, sous-bois, cascades, ruisseaux ...

## Le pays de Seyne...

Le Pays de Seyne fait de la région un paradis pour tous ceux qui aiment être au contact de la nature. Sportifs et amateurs, trouveront le bonheur dans un large choix d'activités : randonnée, VTT, parapente,



baignade,... Partez à la découverte de la Réserve Naturelle Géologique de Haute-Provence, véritable musée à ciel ouvert, ou de l'histoire de l'activité mulassière du Pays de Seyne, un voyage entre terre et temps dans une nature authentique.



Retrouvez encore plus de balades partout en France sur [www.randoland.fr](http://www.randoland.fr)

EMPLACEMENT LOGOS



randoland.fr

## Road-book



**D**ébuter la balade à l'Office de Tourisme, place d'Armes à Seyne. Se rendre à l'église Notre-Dame de Nazareth (coordonnées GPS: 44.350649; 6.354670) pour résoudre la première énigme **1**.

Se rendre au village de Le Vernet par la D900 puis la D457, aller en direction du Haut-Vernet jusqu'à la chapelle St Pancrace (coordonnées GPS: 44.262714; 6.383490) **2**.

Pour se rendre à Verdaches, redescendre sur la D900 et tourner à gauche. Suivre ensuite la direction de Verdaches, prendre la 1<sup>re</sup> à gauche dans le village et monter à la chapelle St Dominin (coordonnées GPS: 44.267255; 6.339727) **3**.

Pour se rendre à Barles, redescendre en bas du village puis continuer sur la D900A, à droite. Dans Barles, suivre la direction du château à droite pour arriver à la chapelle St Pierre (coordonnées GPS: 44.264262, 6.266696) **4**.

Pour aller à Auzet, revenir sur ses pas puis prendre la D7 sur la gauche. Traverser la commune d'Auzet

et continuer à monter jusqu'au Col du Fanget (coordonnées GPS: 44.327233, 6.328041) **5**.

Pour se rendre à Selonnet, continuer la route jusqu'à Seyne et prendre la D900 direction Selonnet, traverser le village direction Chabanon et s'arrêter à la tour de Lesdiguières (coordonnées GPS: 44.370943, 6.309944) **6**.

Pour se rendre à St Martin-les-Seyne, revenir sur vos pas et prendre la D1 à gauche, suivre la direction de Turriers et monter à gauche jusqu'à l'église (coordonnées GPS: 44.385364, 6.257064) **7**.

Pour se rendre à la chapelle St Léger à Montclar, revenir sur vos pas jusqu'à Selonnet et prendre la D900 à gauche direction Saint-Jean. Tourner à gauche vers St-Léger, se garer à côté du lac protégé de St Léger (coordonnées GPS: 44.420149, 6.337538) **8**.

Revenir à Seyne par la station de ski pour passer devant le parc aventure et découvrir la chapelle St Jean, la chapelle des Savoyes.

Terminer la balade à l'office de Tourisme, place d'Armes (coordonnées GPS: 44.352345, 6.356476).





Vérifie qu'il ne te manque rien. Coche les objets que tu emmènes pour la balade.

- ta fiche randoland;
- un crayon;
- de bonnes chaussures;
- un chapeau;
- un vêtement de pluie (selon la météo);
- un petit sac à dos;
- une gourde avec de l'eau;
- un appareil photo (pour garder des souvenirs!).



Louis a participé à une randonnée autour de Seyne-les-Alpes. Tout au long de son parcours, il a eu la chance de croiser le chemin de plusieurs animaux. Dans le paysage ci-dessous, un seul n'a pas croisé sa route. Lequel? Utilise les informations fournies sur

la page suivante pour le retrouver. En fin de parcours, note son numéro dans la case prévue pour la réponse. À la fin de ta balade, rends-toi à l'Office de Tourisme ou sur [www.randoland.fr](http://www.randoland.fr) pour vérifier ta réponse, avec tes parents.



- 1 pic-vert; 2 écureuil; 3 papillon; 4 faucon pèlerin; 5 bouquetin; 6 chamois; 7 lapin; 8 marmotte; 9 coq; 10 renard; 11 couleuvre; 12 hérisson; 13 escargot; 14 lézard; 15 chevreuil; 16 sanglier; 17 vache.

Ta réponse





# Pays de Seyne

## ÉNIGME

Sur un promontoire proche du village de Seyne-les-Alpes se trouve un petit sanctuaire au style inhabituel. Il fut construit au retour des soldats de la guerre de 1870 et fut dédié au Sacré-Cœur de Jésus en 1884. L'architecture étonnante de cette construction n'est pas sans rappeler celle des églises orientales, souvent coiffées d'un dôme. Mais comment s'appelle ce sanctuaire ?

C'est ce que cherche à découvrir l'inspecteur Rando, en vacances à Seyne. Sauras-tu l'aider à résoudre les énigmes de la page suivante qui te permettront de retrouver le nom de cette chapelle ?



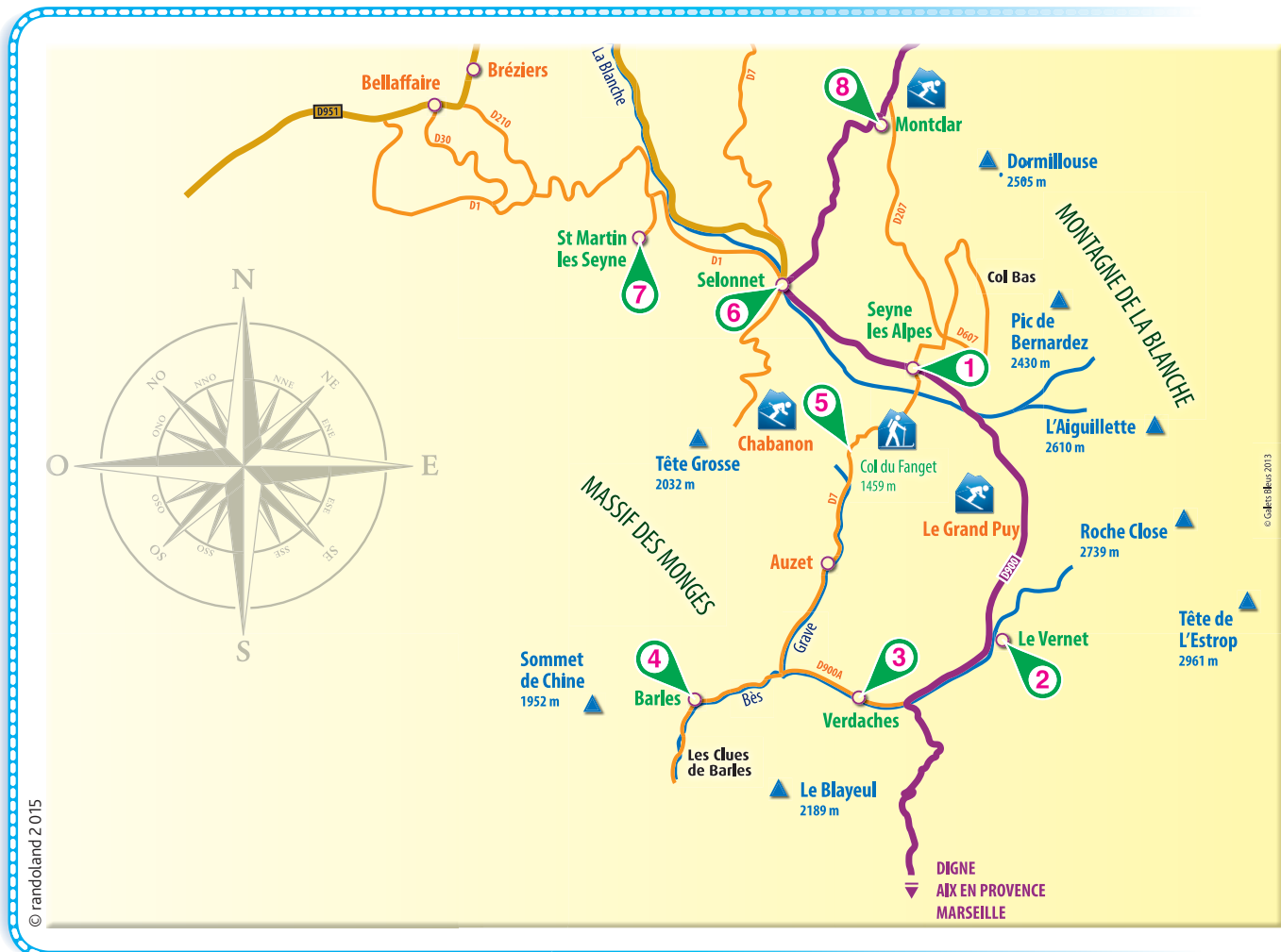
7/9  
ans



Tu disposes du plan ci-dessous.

À l'emplacement des points verts, lis les indications qui te permettront de résoudre l'énigme principale.

À la fin de ta balade, rends-toi à l'Office de Tourisme ou visite le site [www.randoland.fr](http://www.randoland.fr) pour vérifier ta réponse.







# Pays de Seyne

## ÉNIGME

**F**ace aux ravages de l'érosion dans toutes les régions de montagne, un vaste programme de travaux d'utilité publique fut mis en place.

Un ingénieur très renommé, ayant expérimenté et mis en œuvre les techniques de reboisement en montagne, va être responsable de celui du massif des Alpes du Sud. Il est aussi l'auteur de cette phrase :

« *Je ne sais pas de plus noble mission que celle d'aider la nature à reconstituer dans nos montagnes l'ordre qu'elle avait si bien établi et que seule l'imprévoyance de l'homme a changé en un inévitable chaos* ».

L'inspecteur Rando, en séjour à Seyne-les-Alpes essaie de retrouver l'identité de ce personnage. Il a même réussi à établir la liste de personnages ci-dessous. Il a maintenant besoin de ton aide pour retrouver sa vraie identité. Sauras-tu l'aider ?

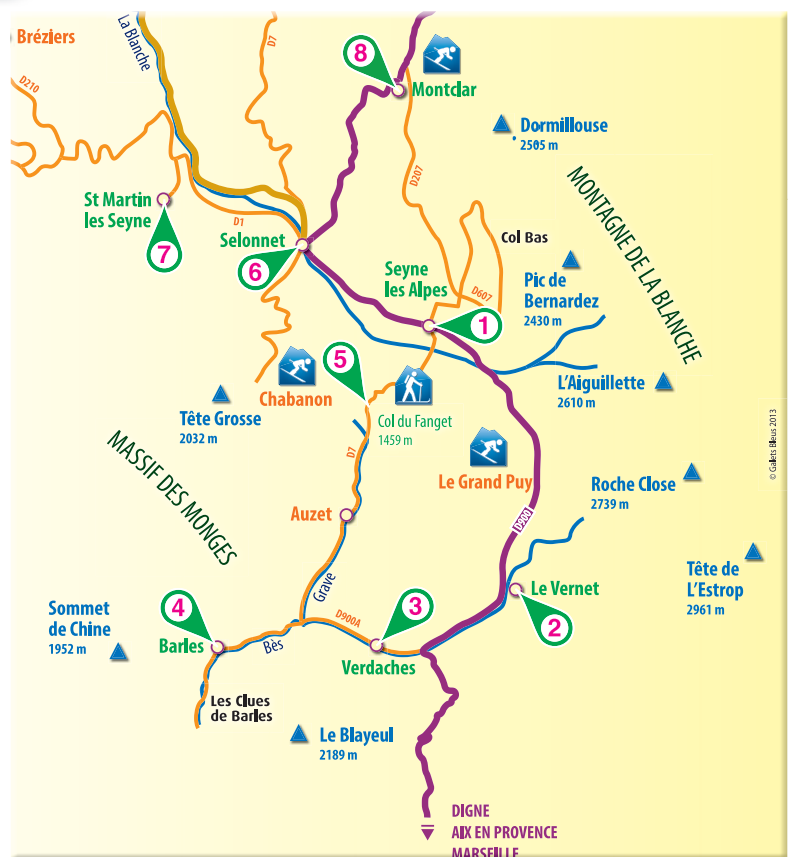


+10  
ans

Tu disposes du plan ci-dessous. À l'emplacement des points verts, lis les indications qui te permettront de résoudre l'énigme principale. À la fin de ta balade, rends-toi à l'Office de Tourisme ou visite le site [www.randoland.fr](http://www.randoland.fr) pour vérifier ta réponse.

## LES PERSONNAGES CÉLÈBRES

- ▶ **Duc de LESDIGUIERES**, né en 1543 à St-Bonnet; décédé en 1626.
- ▶ **VAUBAN** (Sébastien Le Prestre de Vauban), né en 1633 à Saint-Léger-Vauban; décédé en 1707.
- ▶ **Jean PROAL**, né en 1904 à Sainte-Rose (commune de Seyne-les-Alpes); décédé en 1969.
- ▶ **Louis JAUBERT**, né le 3 juillet 1887 à Seyne-les-Alpes; décédé le 21 mai 1917.
- ▶ **MAGNAN Pierre**, né en 1922 à Manosque; décédé en 2012.
- ▶ **Saint LÉGER**, né en 616 en Austrasie; décédé en 678.
- ▶ **Prosper DEMONTZEY**, né en 1831 à Saint-Dié; décédé en 1898.
- ▶ **Duc D'EPERNON**, né en 1554 à Loches; décédé en 1642.
- ▶ **CHAUMET Simone**, né en 1916 à Manosque; décédée le 25 mai 1962.
- ▶ **CHABOT Odilon**, né en 1651 à Seyne-les-Alpes; décédé en 1715.



POUR ACHETER LE FICHER NON PROTÉGÉ

CETTE PAGE EST PROTÉGÉE. CETTE PAGE EST PROTÉGÉE. CETTE PAGE EST PROTÉGÉE.


Lors du passage de vant, chacun des indices lis attentivement les indications fournies. Elles te permettent de trouver, au sein de la placette, de résoudre l'énigme principale.

1 L'église Notre-Dame de Nazareth

Recherche le texte dans la placette devant l'église. Tu peux y voir une date, le personnage recherché n'est pas né le même siècle que cette date.

2 La chapelle St-Pancrace au Vernet

Montre-moi le train à barbe. Combien de wagons y a-t-il de la chapelle. Combien d'anges comptes-tu au-dessus de la porte et de la chapelle. Quel train peux-tu compléter la suite logique avec ta réponse? Le personnage recherché n'est pas né dans la ville de destination de ce train.



3 La chapelle St-Dominin à Verdaches

Observe dans la placette les lettres qui composent l'instrument visible au sommet du toit de la chapelle.

Table with 3 rows and 4 columns of letters: R A O A, N N I, C S N H

Parmi les lettres restantes, celle qui apparaît le plus souvent n'est pas la dernière du nom de famille du personnage recherché.

4 La chapelle St-Léger à Brouis

Romain et Martial ont chacun pris plusieurs photos devant la chapelle. Lequel?

L'identité du personnage recherché ne rime pas avec celui du mauvais photographe.



5 Le col du Fanget

Examine bien la plaque commémorative fixée sur une pierre au sommet du col du Fanget.

Recopie ensuite les lettres correspondant au code suivant.

5-3; 1-7; 3-3; 1-4; 14-6; 34-7; 3-10

Le chiffre indique la position de la lettre et le chiffre précédent la position de la lettre dans la ligne.

Ex.: 3-3 signifie le 3e caractère de la 3e ligne. Ces caractères te permettent de reconstituer le nom d'un personnage qui, malheureusement, n'est pas celui que tu recherches.

6 Les Lesdiguières à S. Laurent

Des mots du texte de la pancarte ont été supprimés de certains mots. Utilise les lettres pour reconstituer les mots manquants.

A A A A C C E E I I U U M O R J U I T T T Vestige du \_\_\_\_\_ des Lesdiguières,

\_\_\_\_\_ autrefois flanqué de \_\_\_\_\_ tours.

Les lettres restantes te permettent de reconstituer le nom d'un personnage qui, malheureusement, n'est pas celui que l'on recherche.

7 St-Sauveur des Ayzes

Retrouve l'année inscrite au-dessus de la porte d'entrée de l'église. Classe les chiffres par ordre croissant.

Le chiffre des dizaines de l'année de décès du personnage recherché, n'est pas le même que celui de la date que tu viens de reconstituer.

8 La chapelle St-Léger à Montclar

Les enfants ont dessiné le fronton de la porte d'entrée de l'église. Cependant, un seul a réalisé le bon dessin lequel?

L'initiale du prénom de cet enfant n'est pas l'initiale du nom de famille du personnage recherché.



devra sa \_\_\_\_\_ et \_\_\_\_\_ le \_\_\_\_\_ circonscription 42011C nom du personnage.

UR WWW.RANDOLAND.FR POUR ACHETER L

GE EST PROTÉGÉE. CETTE PAGE EST PROTÉGÉE.