

# Aubazine - Le Canal des Moines

MOYEN



3,5 KM

1 H 50

## AUBAZINE - LE CANAL DES MOINES

Au cœur d'un paysage aux collines boisées dominant à faible distance la vallée de la Corrèze, Aubazine est un haut lieu de la vie monastique en Corrèze et conserve des bâtiments et vestiges de grande qualité.

Maisons et commerces y sont regroupés autour d'une place ombragée, auprès de l'ancienne abbaye cistercienne du XII<sup>ème</sup> siècle à laquelle le bourg doit son existence.

Les bâtiments de l'abbaye, idéalement situés sur un promontoire ensoleillé constituent un ensemble monumental

important. Ils sont rassemblés autour du jardin de l'ancien cloître. À 600 m du bourg d'Aubazine se trouvent les vestiges du monastère féminin de Coyroux, abandonné depuis 1791. Il ne reste plus en élévation que les murs ruinés de l'église. Mais des fouilles effectuées sur le site de 1976 à 1989, ont notamment permis de restituer le plan des bâtiments monastiques et de déterminer les transformations majeures dont ils firent l'objet au cours des siècles.



© Jean Tigé - ADRT Corrèze

### Infos locales

#### Plan d'eau du Coiroux

Centre touristique avec de nombreuses activités dans un cadre naturel de 165 ha.

#### Abbaye cistercienne d'Aubazine

Visites guidées uniquement.

#### Circuit du Patrimoine

et livret-jeu enfants pour la découverte du village.

### Pour en savoir plus

#### Office de Tourisme du Pays d'Aubazine-Beynat

Le Bourg

19190 AUBAZINE

Tél. : 05 55 25 79 93

Fax : 05 55 17 25 85

contact@pays-aubazine-beynat.fr

www.pays-aubazine-beynat.fr

#### Agence de Développement et de Réservation Touristiques de la Corrèze

Maison du Tourisme

45, Quai Aristide Briand

19000 TULLE

Tél. : 05 55 29 98 78

correzetourisme@cg19.fr

www.vacances-en-correze.net



www.randoland.fr

**D**ébuter la balade à partir de l'Office de Tourisme place de l'Église.

Longer l'église par la droite et prendre la direction de Tulle à gauche. S'arrêter au panneau de présentation du site du Canal des Moines **1** et suivre sa direction.

Emprunter le chemin qui monte jusqu'à la route. En haut des escaliers, traverser et s'arrêter au lavoir **2**.

Continuer à monter en direction du Canal des Moines. En haut de la côte, emprunter le sentier sur la droite qui longe le canal. Continuer sur une centaine de mètres puis prendre à gauche le chemin qui monte en direction du Calvaire. À la route, traverser et monter en face jusqu'au calvaire **3** et **4**.

Poursuivre sur ce même sentier et descendre jusqu'aux habitations. À ce niveau, prendre à droite en direction du Canal des Moines. Arriver à la route, traverser et descendre le sentier en herbe en face jusqu'au canal et sa prise d'eau **5**.

Enjamber le canal et continuer jusqu'aux « baignoires » **6**. On aperçoit la voûte sous les baignoires.

Poursuivre la balade jusqu'aux escaliers, passage appelé « La brèche de Saint-Étienne » **7**. Le monastère féminin est visible en contrebas.

Rester sur le Canal des Moines et rejoindre le parcours emprunté au début de la balade. Revenir place de l'église **8** et terminer la balade à l'Office de Tourisme.



© randoland 2013 - © IGN 2013



# Aubazine

## Le Canal des Moines



### Avant de partir

Maman, les petits bateaux,  
Qui vont sur l'eau,  
Ont-ils des jambes ?  
Mais non mon gros bêta,  
Ils en avaient,  
Ils marcheraient !

À l'aide de ta check-list, vérifie qu'il ne te manque rien. Coche les objets que tu emmènes avec toi pour la balade.

#### Check-list

- tes fiches randoland ;
- un crayon ;
- de bonnes chaussures ;
- un chapeau ;
- un vêtement de pluie (selon la météo) ;
- un petit sac à dos ;
- une gourde avec de l'eau ;
- un appareil photo (pour garder des souvenirs !).

Les enfants se demandent sur quel bateau ils vont pouvoir embarquer. Aide-les à se décider ! Utilise les informations fournies sur la page suivante pour retrouver le bateau choisi par nos amis. En fin de parcours, note son code (lettre ou chiffre) dans la case prévue pour la réponse.

À l'office de tourisme ou sur le site [randoland.fr](http://randoland.fr) tu pourras vérifier si tu as trouvé la bonne réponse.



Énigme : 1901301P

TA RÉPONSE

CETTE PAGE EST PROTÉGÉE. CETTE PAGE EST PROTÉGÉE.

AUBAZINE



POUR ACHETER LE FICHIER NON PROTÉGÉ

CETTE PAGE EST PROTÉGÉE. CETTE PAGE EST PROTÉGÉE.

1 Le respect du silence

Quel animal est interdit d'accès sur le canal des Gîtes?

Tu vas découvrir la couleur du bateau.



couleur du bateau

3 Le calvaire 1

Une seule de ces photos a été prise du calvaire. Laquelle?



couleur du bateau

2 Le lavoir

Qu'est-ce que le lavoir? Combien de trous permettaient aux lavandières de laver leur linge?

Combien de trous?



couleur de la cabine

4 Le calvaire 2

Quelle forme vois-tu au-dessus de la porte du calvaire?



couleur du pull marin

5 La prise d'eau du canal

Approche-toi de l'écluse. Combien de petits trous vois-tu sur sa barre verticale?



forme du mât

7 La brèche Saint-Étienne

Dans quel matériau les escaliers ont-ils été taillés?



forme de la porte

6 Les baignoires

Laquelle de ces formes correspond à celle des « baignoires »?



forme du mât

8 La place de l'église

Quel instrument reconnais-tu sur le façade de l'église?



forme de la porte

CETTE PAGE EST PROTÉGÉE. CETTE PAGE EST PROTÉGÉE.

# Aubazine - Le Canal des Moines

Pendant ses vacances au camping du Coiroux à Aubazine, Clément s'est inscrit à l'Office de Tourisme pour suivre une visite guidée du Canal des Moines. Mais, pendant la balade, il aperçoit un petit coffre au fond de l'eau. Cependant, comme l'a rappelé le guide, il est interdit de se baigner, de jouer ou encore de marcher dans le canal. Il décide alors de faire appel à l'inspecteur Rando qui a pris toutes les précautions pour récupérer le coffret au fond du canal. Malheureusement il est verrouillé par un gros cadenas et on ne peut l'ouvrir. Arriveras-tu à les aider à retrouver la bonne combinaison qui permettra de découvrir ce qu'il renferme ?



© Jean Tigé - ADRT Corrèze

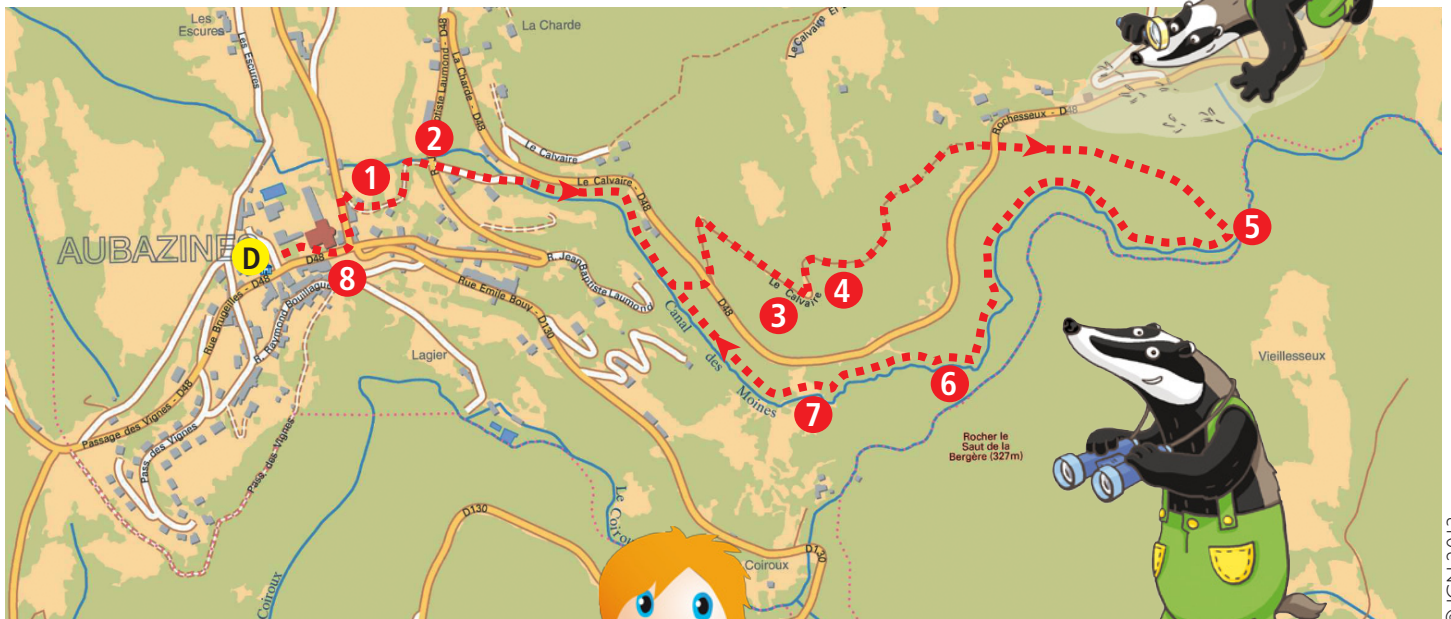
## Liste des codes

B9CR6UNS	L2CELL4
BRBCUN29	NFE5RU0H
CRNGCU29	R9B8UCNS
DNHMBF38	RUBC2FN0
H4FVNUN3	TRLGH71D



À chaque point indice, lis bien les indications de la page suivante et reporte tes réponses sur la grille de bas de page.

Remets en ordre les caractères des cases colorées pour retrouver le bon code.



3 **Le respect du site**

Pour toutes les activités de cette fiche, reporte dans la grille de bas de page les réponses trouvées en face des nombres correspondants.

Que peux-tu voir à deux reprises sur le toit et au-dessus de l'entrée de l'église ? Note ta réponse dans la grille.

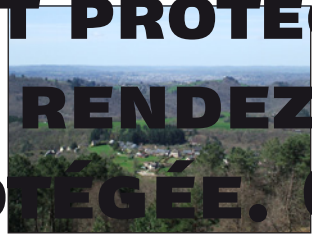
1 **Le respect du site**

L'inspecteur Randol a été surpris de constater que les règles à respecter lorsqu'on emprunte le Canal des Moines. Mais sans doute mal éillé. L'inspecteur a remplacé toutes les voyelles par un "I" et Ludo réécrit ses mots et ses phrases en écriture "miroir".  
 Ouvre le cahier et retrouve le mot miroir. Ils ont tous les deux rajouté dans leurs commentaires. Reporte-le dans la grille.

**INSPECTEUR RANDOL :** "Ii piniic d'iniinix, di viciicis di iit iiniis tipi ist rigiirisimint intirditi."  
**LE MONT :** "Ia acishni piniic d'es d'ou d'evic d'eni tidrethi tmemelagé tse II .Iarv tse'C."

4 **Le calvaire 2**

Luc et Éva ont effectué cette balade. À leur retour ils contemplent leurs photos. Une seule a été prise du calvaire. Laquelle ?



Luc Éva  
 Écris dans la grille le prénom du bon photographe.

2 **Le lavoir**

Combien de côtés possède le bassin de ce lavoir ?  
 Inscris dans la grille le nom anglais de la consigne.

**Les chiffres :**  
 Un = One;  
 Deux = Two;  
 Trois = Three;

5 **La prise d'eau du canal**

À ton avis, laquelle de ces distances correspond à la profondeur du canal des Moines juste après la prise d'eau ?  
 A: 3 mètres - B: 50 cm - C: 30 mm

8 **La place de l'église**

Place-toi face à l'entrée de l'église. Tu peux voir une petite tour sur la droite. Mais combien de côtés peux-tu en voir ?  
 Reporte ton résultat dans la grille en chiffres.

6 **Les baignoires**

Compte le nombre de lettres des mots "mer" + 2 des voyelles + 3. Ex. : LAMPE: 2 + 3 + 2 + 2 + 3 = 12

Tu peux voir plusieurs noms de voies d'escalade au nord des baignoires. C'est la voie d'escalade celle qui porte le numéro 18 sans oublier son article. Note ton résultat dans la grille en chiffres.

7 **La brèche Saint-Etienne**

Après-tu la brèche de Saint-Etienne tu peux apercevoir en contrebas les vestiges du monastère des femmes. Pendant son enquête, l'inspecteur Randol a noté un mot caractérisant le paysage qui sépare ce monastère de la brèche.  
**Cathy :** arbre **Jules :** lac  
 Remplis dans la grille le prénom de l'enfant qui a trompé.

Le site est ouvert à partir de 10 heures. Pour retrouver le code recherché.



Enigme 190130 TM  
 TA RÉPONSE

Chaque année, l'Office de Tourisme du Pays d'Aubazine organise des visites guidées du Canal des Moines.

Cet été, le petit Paolo est de passage chez ses grands-parents et décide de s'inscrire à une des découvertes.


Mais, alors que le groupe arrive à proximité de la prise d'eau, tout le monde s'aperçoit que le canal a été saccagé et l'eau ne peut plus y circuler ! Qui a bien pu commettre un acte comme celui-ci ?

Pour le savoir, Paolo propose de faire appel à son ami l'inspecteur Rando qui, après avoir mené l'enquête, a réussi à établir une liste de suspects. Il a maintenant besoin de ton aide pour retrouver le vrai coupable. Sauras-tu l'aider ?



© Jean Tigé - ADRT Corrèze

## Liste des suspects



**DRAPIET** Ludivine née le 8 septembre 1989 à Paris

**GUOTON** Pierre né le 16 mars 1984 à Cahors

**HAUGIET** Philippe né le 12 décembre 1980 à Lille

**LOIRTE** Vincent né le 16 novembre 1977 à Gap

**ARTOULI** Jules né le 4 juillet 1985 à Bordeaux

**MATRON** Gilles né le 8 septembre 1969 à Pau

**RAVIGOT** Maxime né le 18 août 1988 à Auch

**TIROULAN** Jean né le 24 août 1971 à Tulle

**VERTIER** Olivier né le 20 juillet 1975 à Moulins

**FRAHIN** Clément né le 28 octobre 1992 à Lyon

Tu disposes du plan ci-contre. À l'emplacement des points rouges, lis les indications qui te permettront de résoudre l'énigme principale.

À l'office de tourisme ou sur le site [randoland.fr](http://randoland.fr) tu pourras vérifier si tu as trouvé la bonne réponse.



CETTE PAGE EST PROTÉGÉE. CETTE PAGE EST PROTÉGÉE.



## Aubazine Le Canal des Moines

Lors du passage devant chacun des indices, lis attentivement les indications fournies. Elles te permettent d'affiner le balayage de recherche principale.

### 1 Le respect du site

Les lettres pouvant former les mots dans le texte ci-dessous.

AAAABBCDEEEÉÉFGHIKLLNNNNRSSTUUVWX

Vous commencez la promenade du \_\_\_\_\_ des Moines. Certains passages de cet itinéraire sont \_\_\_\_\_ . Nous vous recommandons de bien vouloir surveiller le cheminement de vos \_\_\_\_\_ . La présence d' \_\_\_\_\_ de \_\_\_\_\_ (vélos, poussettes...) est rigoureusement interdite.

Les lettres restantes ne sont pas présentes dans le nom de la ville de naissance de la personne recherchée.

### 2 Le lavoir

La personne recherchée est née un jour \_\_\_\_\_ du nombre de côtés du bassin de ce lavoir.



### 3 Le calvaire 1

Le trou à la suite duquel du canal de la chapelle. La personne recherchée est de même sexe que son personnage.

### 4 Le calvaire 2

Combien de croix vois-tu sur la petite chapelle du calvaire ? Le nom de la personne recherchée inclut la première lettre du chiffre anglais de ta réponse.



### 5 La prise d'eau

Approche-toi de l'écluse du canal qui permet sa prise d'eau. Tu vois plusieurs petites "trous" sur sa barre verticale. Mais combien en comptes-tu ?

**Aide**  
Janvier: 1  
Février: 2  
...

### 6 Les baignoires

Sans tenir compte des articles, classe dans l'ordre alphabétique les lettres de l'escalier qui se trouvent au niveau des baignoires (n°14 à 22).

Le numéro de la première voie de calade qui se trouve dans l'alphabet d'une lettre non présente dans le nom de la personne recherchée.

**Aide**  
Rang d'une lettre dans l'alphabet  
A = 1  
B = 2, ...

### 7 La place de Régis

Que reconnais-tu au sommet du clocher de l'église ? Le nombre de réponses de la personne recherchée au numéro du département de naissance de la personne recherchée.

**Aide**  
Départements, n° et préfectures:  
Allier - 03 - Moulins  
Hautes-Alpes - 05 - Gap  
- Corrèze - 19 - Tulle  
- Gers - 32 - Auch  
- Lot - 46 - Cahors  
- Nord - 59 - Lille  
- Rhône-Alpes - 69 - Lyon  
- Paris - 75 - Paris

### 8 La brèche Saint Etienne


L'écrivain Randoland a écrit des notes de l'écriture du paysage que l'on peut observer de la brèche Saint Etienne. Malheureusement, la touche « espace » de son ordinateur est coincée et les mots sont « collés ». Il a besoin de ton aide pour décoder ses notes et retrouver ainsi le passant qui dit vrai.

DEBORAH, NÉE EN 1983 : Je pense que tu te trompes, en contrebas il est possible de voir un vieux bâtiment au-dessus de la source d'eau.

Le prénom de la personne recherchée est le même que le prénom de la personne recherchée.

Tu devrais maintenant connaître l'identité du personnage. Note son prénom dans la case ci-dessous.

Énigme 1901301G



CETTE PAGE EST PROTÉGÉE. CETTE PAGE EST PROTÉGÉE.