

Aux sommets des Monédières

FACILE



3,1 km

2 h 00

LES MONÉDIÈRES

Situé sur les contreforts du Massif Central, au cœur des hautes terres de la Montagne limousine, le PNR de Millevaches en Limousin est constitué de 124 communes. Il s'étend sur 3 350 km², à cheval sur les départements de la Corrèze, de la Creuse et de la Haute-Vienne. Ce territoire, dont l'altitude varie de 400 à 1 000 mètres, est constitué de milieux naturels remarquables comme les tourbières, les landes sèches ou encore les forêts de feuillus ou forêts sur pentes. Il abrite également de nombreuses espèces animales sensibles comme son emblème, la loutre d'Europe, ou encore la moule perlière ou le circaète Jean-le Blanc. C'est également un territoire au patrimoine culturel riche et une terre de savoir-faire reconnus.



© PNR Millevaches en Limousin

Débuter la balade du parking du Suc au May. Prendre la route qui monte à gauche (direction Chaumeil) et la suivre sur environ 750 mètres jusqu'au virage en épingle. Poursuivre en empruntant le chemin à droite jusqu'au panneau situé après le portillon **1**. Continuer sur ce chemin et traverser l'aire de parapente puis rejoindre l'aire d'aéromodélisme **2**.

Longer la piste d'atterrissage sur sa droite puis sur le haut jusqu'à atteindre le sentier.

Faire attention sur cette portion de la balade aux activités aériennes !

Poursuivre ce chemin. Traverser le parc de tri pour les ovins **3** et bien examiner le paysage jusqu'au grand portail gris.

Faire attention de bien refermer tous les accès aux parcs à mouton !

Monter jusqu'à la table d'orientation du Suc au May **4**.

Redescendre au parking et se rendre au Puy de la Monédière en voiture.

Une fois sur site, et après avoir profité du panorama, rejoindre le départ du parcours VTT **5**.

S'approcher ensuite de la cabane en toit de chaume **6** puis revenir vers le panneau « Au cœur des Monédières » **7** avant de terminer votre balade.



0 200 400 Mètres



Aire d'aéromodélisme

Itinéraires

Suc au May - 2,7 km

Puy de la Monédière - 0,4 km

Itinéraire voiture - 2,6 km



Les sommets des Monédières :

Des landes à bruyères, des forêts de résineux, des prairies à perte de vue, des puys aux formes arrondies... Ici commence le Massif des Monédières, sur les contreforts du Massif Central, entre les Vallées de la Vézère au Nord et de la Corrèze au Sud.

Le Puy de la Monédière, point culminant du massif, pointe à 919 mètres d'altitude. Le Suc au May, du haut de ses 908 mètres est quant à lui le puy le plus fréquenté. Sa table d'orientation fut inaugurée en 1935.

Les landes, emblématiques de ce paysage, sont composées de fourrés de bruyères, de myrtilles sauvages, de genêts et d'ajoncs. Elles s'installent sur un socle granitique et des sols pauvres. L'arnica des montagnes, la gentiane jaune, le circaète Jean-le-Blanc, l'engoulevant d'Europe sont autant d'espèces que l'on peut y observer.

Jusqu'au début du XX^e siècle, ces milieux recouvraient 95% du massif. Mais l'abandon du pastoralisme par les agriculteurs a conduit progressivement à leur disparition. Aujourd'hui, les effets cumulés du maintien du pâturage des brebis et vaches limousines ou ponctuellement de chevaux, et des travaux mécaniques de restauration ou d'entretien des milieux permettent aux quelques landes restantes de se maintenir

Natura 2000 :

Natura 2000 est un réseau européen de sites naturels identifiés pour la rareté ou la fragilité d'espèces, végétales ou animales, et de leurs habitats. Ce réseau a pour mot d'ordre de concilier préservation des milieux et espèces et préoccupations socio-économiques. Des objectifs précis, propres à chaque site, sont consignés dans un document d'objectifs qui sert de référence pour la mise en place d'actions concrètes. La richesse en landes sèches, mais aussi la présence de vieilles hêtraies à houx et de tourbières ont permis de désigner une partie du massif des Monédières en site Natura 2000.

Maintien de ces landes sèches, habitats forestiers et des espèces associées, soutien aux activités économiques favorables au site, protection des chauves-souris lors de la rénovation du bâti ancien, promotion touristique et amélioration des connaissances scientifiques du site, tels sont les objectifs pour le site « Landes des Monédières ».

Ce qui se traduit par la réouverture de milieux qui s'enrichissent par le biais d'actions de bûcheronnage ou de lutte contre l'envahissement par la fougère aigle et la remise en pâturage, le maintien sur pied d'arbres vieillissants, la réalisation d'inventaires naturalistes, l'organisation de sorties grand public ou scolaires, ou encore l'édition de bulletins d'informations...



Pour en savoir plus

PNR de Millevaches en Limousin

7, route d'Aubusson
19290 MILLEVACHES
Tél. : 05 55 96 97 00
accueil@pnr-millevaches.fr
www.pnr-millevaches.fr
http://monedieres.n2000.fr

Agence de Développement et de Réservation Touristiques de la Corrèze

Maison du Tourisme
45, Quai Aristide Briand
19000 TULLE
Tél. : 05 55 29 98 78
contact@tourismecorreze.com
www.tourismecorreze.com



Ce circuit a été mis en place dans le cadre d'un partenariat entre le PNR de Millevaches, l'Agence de Développement et de Réservation Touristiques de la Corrèze et la société Randoland, spécialisée dans les circuits familles. De nombreuses autres balades existent en Corrèze. Plus d'infos sur www.tourismecorreze.com



Retrouver encore plus de balades partout en France sur www.randoland.fr!



Avant de partir



À l'aide de ta *check-list*, vérifie qu'il ne te manque rien. Coche les objets que tu emmènes avec toi pour la balade.

La peinture à l'huile,
C'est bien difficile
Mais c'est bien plus beau
Que la peinture à l'eau!

Check-list

- tes fiches randoland;
- un crayon;
- de bonnes chaussures;
- un chapeau;
- un vêtement de pluie (selon la météo);
- un petit sac à dos;
- une gourde avec de l'eau;
- un appareil photo (pour garder des souvenirs!).

Enzo a participé à une randonnée au Suc au May. Tout au long de son parcours, il a rencontré différents animaux. Dans le paysage ci-dessous, un seul n'a pas croisé son chemin. Lequel ? Utilise les informations fournies sur la page suivante pour retrouver l'animal qu'Enzo n'a pas rencontré. En fin de parcours, note son numéro dans la case prévue pour la réponse.

Dans les bureaux d'accueil des offices de tourisme de Terres de Corrèze et Ventadour – Egletons – Monédières (à Egletons) ou sur les sites pnr-millevalches.fr et randoland.fr, tu pourras vérifier si tu as trouvé la bonne réponse.



Énigme : 1905101P

1 chauve-souris; 2 circaète; 3 papillon; 4 vipère; 5 chat forestier; 6 pie grèche; 7 truite; 8 moule; 9 loutre; 10 cerf; 11 chouette; 12 lucane; 13 chabot (poisson); 14 lamproie (poisson); 15 libellule; 16 engoulevent.

TA RÉPONSE

CETTE PAGE EST PROTÉGÉE. CETTE PAGE EST PROTÉGÉE.

AUX SOMMETS



POUR ACHETER LE FICHIER NON PROTÉGÉ

CETTE PAGE EST PROTÉGÉE. CETTE PAGE EST PROTÉGÉE.

Quel logo figure sur ce panneau ?



Un seul de ces éléments du paysage a été pris en



ACHETER LE FICHIER NON PROTÉGÉ, RENDEZ-VOUS

EST PROTÉGÉE. CETTE PAGE EST PROTÉGÉE.

ACHETER LE FICHIER NON PROTÉGÉ, RENDEZ-VOUS

EST PROTÉGÉE. CETTE PAGE EST PROTÉGÉE.

Quels oiseaux chiraux sont représentés par ce logo ?

2 l'aire d'aéromodélisme

Leve la tête et retrouve la manche à air. Quelle

couleur reconnais-tu à sa pointe ?



4 la table d'ajustage 1 (Sica My)

Quel nuage de chiffres te permet de reconstituer

l'année à laquelle cette table a été installée ?



EST PROTÉGÉE. CETTE PAGE EST PROTÉGÉE.

ACHETER LE FICHIER NON PROTÉGÉ, RENDEZ-VOUS SUR

EST PROTÉGÉE. CETTE PAGE EST PROTÉGÉE.

ACHETER LE FICHIER NON PROTÉGÉ, RENDEZ-VOUS SUR WWW

EST PROTÉGÉE. CETTE PAGE EST PROTÉGÉE.

EST PROTÉGÉE. CETTE PAGE EST PROTÉGÉE.

5 Le parcours VTT

Quelle photo a été prise du point de vue de la ligne de départ du parcours VTT ?



7 Le panneau « Au cœur du massif des Monédières »

Combien de brebis comptes-tu sur le panneau ?



EST PROTÉGÉE. CETTE PAGE EST PROTÉGÉE.

ACHETER LE FICHIER NON PROTÉGÉ, RENDEZ-VOUS SUR WWW.RANDOLAND.FR

EST PROTÉGÉE. CETTE PAGE EST PROTÉGÉE.

ACHETER LE FICHIER NON PROTÉGÉ, RENDEZ-VOUS SUR WWW.RANDOLAND.FR

EST PROTÉGÉE. CETTE PAGE EST PROTÉGÉE.

ACHETER LE FICHIER NON PROTÉGÉ, RENDEZ-VOUS SUR WWW.RANDOLAND.FR

EST PROTÉGÉE. CETTE PAGE EST PROTÉGÉE.

6 La cabane en toit de chaume

Quelle photo chinoise représente une cabane en toit de chaume ?



EST PROTÉGÉE. CETTE PAGE EST PROTÉGÉE.

ACHETER LE FICHIER NON PROTÉGÉ, RENDEZ-VOUS SUR WWW.RANDOLAND.FR

EST PROTÉGÉE. CETTE PAGE EST PROTÉGÉE.

ACHETER LE FICHIER NON PROTÉGÉ, RENDEZ-VOUS SUR WWW.RANDOLAND.FR

EST PROTÉGÉE. CETTE PAGE EST PROTÉGÉE.

ACHETER LE FICHIER NON PROTÉGÉ, RENDEZ-VOUS SUR WWW.RANDOLAND.FR

EST PROTÉGÉE. CETTE PAGE EST PROTÉGÉE.

Aux sommets des Monédières

L'une des définitions du mot "Monédières" pourrait être "monts du jour", ce qui laisse présager de jolis jeux de lumières. Les landes, emblématiques de ce paysage, sont composées de fourrés qui s'installent sur des sols pauvres. L'arnica des montagnes, la gentiane jaune, le circaète Jean-le-Blanc, l'engoulevent d'Europe sont autant d'espèces que l'on peut y observer.

Une plante est cependant présente en grande quantité sur ce massif. Avec l'aide de l'inspecteur Rando et au fil des énigmes, tu vas pouvoir découvrir son nom.




Tu disposes du plan ci-contre. À l'emplacement des points rouges, lis les indications qui te permettront de résoudre l'énigme principale.


Remets en ordre les caractères des cases colorées pour retrouver le nom de cette plante. Dans les bureaux d'accueil des offices de tourisme de Terres de Corrèze et Ventadour – Egletons – Monédières (à Egletons) ou sur les sites pnr-millevalches.fr et randoland.fr, tu pourras vérifier si tu as trouvé la bonne réponse.





0 200 400 Mètres

 Aire d'aéromodelisme

Itinéraires

 Suc au May - 2,7 km

 Puy de la Monédière - 0,4 km

 Itinéraire voiture - 2,6 km

CORRÈZE
TOUT DE SUITE AILLEURS
www.tourismecorreze.com



CETTE PAGE EST PROTÉGÉE. CETTE PAGE EST PROTÉGÉE. CETTE PAGE EST PROTÉGÉE. POUR ACHETER LE FICHIER NON PROTÉGÉ.

Aux sommets



1 Pour toutes les activités de cette fiche, clique dans la grille de bas de page les réponses trouvées en face des chiffres correspondants.

1 Le panneau « Vol libre »

Min de protéger la nature, le club a été inscrit dans un réseau européen. Lequel? Écris le nom dans la grille.



Sur la photo, le numéro du club d'aéromodélisme a été écrit en lettres et chiffres. Les chiffres sont trois chiffres. Écris ton résultat en lettres dans la grille réponse.

3 La réponse

Jules, Ninon, Manao ont fait une photo de la végétation d'un endroit. Les photos ont été prises par un enfant. Note son prénom dans la grille-réponse.



2 L'arrêt d'aéromodélisme

4 La table de multiplication

L'inspecteur Rando demande aux enfants de compléter la table de multiplication. Écris les chiffres dans la grille réponse.

CHARLES: Limoges est située au sud.
YANNICK: Limoges est à 60 kilomètres de Paris.
TILOU: Limoges est sur la rive gauche de la Vienne.
Note le prénom de l'enfant qui a fait la bonne affirmation.



CETTE PAGE EST PROTÉGÉE. CETTE PAGE EST PROTÉGÉE. CETTE PAGE EST PROTÉGÉE. RENDEZ-VOUS SUR WWW.RANDOLAND.FR

5 Le parcours VTT

Pour cette énigme, la valeur des consonnes est +3 et celle des voyelles +1. Ex: PLANTER = 3+1+3+1+3+1+3+1+3 = 14

Place-toi face au départ du parcours VTT. Parmi les arbres suivants, écris le nom des arbres que tu peux voir sur ta droite: (pomme, châtaignier, châtaignier, érable, hêtre, châtaignier, érable, hêtre, châtaignier, érable, hêtre)

Calcule la valeur de son nom et écris ton résultat dans la grille réponse.

7 Le panneau « Au cœur du massif des Monédières »

Charlotte, son frère et sa sœur ont dessiné le panneau de randonnée qui indique les couleurs de balisage du GR® Pays des Monédières. Trois amis l'ont dessiné.



Remets en ordre les caractères des cases colorées pour retrouver le code de l'arbre.

Grille réponse

1	▶	▶	▶	▶	▶	▶	▶	▶	▶	▶	▶
3	▶	▶	▶	▶	▶	▶	▶	▶	▶	▶	▶
5	▶	▶	▶	▶	▶	▶	▶	▶	▶	▶	▶
7	▶	▶	▶	▶	▶	▶	▶	▶	▶	▶	▶



6 La cabane en toit de chaume

Représente les points de hauteur des deux schémas. Sur le schéma de gauche, représente la silhouette de la cabane. Reporte la lettre correspondante dans la grille.

Info
Le toit de chaume est un toit fait de paille, de roseaux ou de tiges de seigle ou de tiges de roseaux.

CETTE PAGE EST PROTÉGÉE. CETTE PAGE EST PROTÉGÉE. CETTE PAGE EST PROTÉGÉE. RENDEZ-VOUS SUR WWW.RANDOLAND.FR

CETTE PAGE EST PROTÉGÉE. CETTE PAGE EST PROTÉGÉE. CETTE PAGE EST PROTÉGÉE. RENDEZ-VOUS SUR WWW.RANDOLAND.FR



CETTE PAGE EST PROTÉGÉE. CETTE PAGE EST PROTÉGÉE. CETTE PAGE EST PROTÉGÉE. RENDEZ-VOUS SUR WWW.RANDOLAND.FR

Un des plus célèbres et populaires accordéonistes est né à Chaumeil, tout près d'ici. Compositeur et chef d'orchestre il a œuvré pour la musique dans le monde entier. Il a même été promu chevalier de la Légion d'honneur par le général de Gaulle en 1968. Il est décédé 10 ans plus tard à Chaumeil, son village natal.

L'inspecteur Rando est sur les traces de ce célèbre artiste. Il a même réussi à établir une liste de plusieurs personnages susceptibles de porter son identité mais il a besoin de ton aide pour retrouver celui qui a bercé sa ville, son département et son pays durant de nombreuses années. Sauras-tu l'aider ?



Liste des suspects

Jean-Baptiste SÉGUREL né le 13 octobre 1908
 Georges AURIC né le 15 février 1891
 Henry BARRAUD né le 23 avril 1900
 Nadia BOULANGER née le 16 septembre 1887
 Eugène BOZZA né le 4 avril 1905

Jacques CASTÉRÈDE né le 10 avril 1926
 Henri DUTILLEUX né le 22 janvier 1916
 Philippe GAUBERT né le 5 juillet 1879
 Gérard GRISEY né le 16 juin 1926
 Alfred DESENCLOS né le 7 février 1912



Tu disposes du plan ci-contre. À l'emplacement des points rouges, lis les indications qui te permettront de résoudre l'énigme principale.

Remets en ordre les caractères des cases colorées pour retrouver le nom de cette plante. Dans les bureaux d'accueil des offices de tourisme de Terres de Corrèze et Ventadour – Egletons – Monédières (à Egletons) ou sur les sites pnr-millevalches.fr et randoland.fr, tu pourras vérifier si tu as trouvé la bonne réponse.



- Aire d'aéromodelisme
- Itinéraires**
- Suc au May - 2,7 km
- Puy de la Monédière - 0,4 km
- Itinéraire voiture - 2,6 km



CETTE PAGE EST PROTÉGÉE. CETTE PAGE EST PROTÉGÉE.



Aux sommets des Monédières

POUR ACHETER LE FICHIER NON PROTÉGÉ

CETTE PAGE EST PROTÉGÉE. CETTE PAGE EST PROTÉGÉE.

Les passages de montagne sont à parcourir attentivement les indications fournies. Elles te permettront,

3 La végétation

Le site est divisé en portions. Sur cette portion de la balade.

1 Le panneau « Vol libre »

Pour cette énigme, consulte les voyelles - 6.

Le nom de la plante est composé de 10 lettres. Le prénom que le photographe de cette végétation.

ACHETER LE FICHIER NON PROTÉGÉ, RENDEZ-VOUS

Un seul des sports mentionnés ci-dessous n'est pas représenté par une photo sur ce panneau. Calcule la somme de ces sports.



PROTÉGÉE. CETTE PAGE EST PROTÉGÉE. CETTE PAGE

Deltaplane - Cerf-volant - Montgolfière - Parapente

LE FICHIER NON PROTÉGÉ, RENDEZ-VOUS

Tu dois trouver un mot de 5 lettres de l'alphabet d'une lettre. Le nom du compositeur recherché ne se termine pas par cette lettre.

Rang d'une lettre dans l'alphabet
B = 2,

ÉGÉE. CETTE PAGE EST PROTÉGÉE. CETTE

CHIER NON PROTÉGÉ, RENDEZ-VOUS SUR V

2 L'aire d'aéromodélisme

Lève la tête et retrouve la voyelle inscrite sur la manche à air. La voyelle n'est proposée que tous les jours de la semaine du compositeur recherché.



Henry

Jacques

CETTE PAGE EST PROTÉGÉE. CETTE PAGE

NON PROTÉGÉ, RENDEZ-VOUS SUR WWW

EST PROTÉGÉE. CETTE PAGE EST P

PROTÉGÉ, RENDEZ-VOUS SUR WWW. RAND

4 La Gare d'Orléans Paris (Orléans)

À combien de kilomètres se situe la capitale de France ? Ajoute tous les chiffres de la réponse. Le chiffre des unités de ton résultat n'est pas présent dans l'année de naissance de ce compositeur.

6 La cabane de Rando

Examine bien cette cabane. L'inspecteur Rando a introduit un mot anglais dans le nom principal qui compose son toit.

John: Wood
Mike: Scrub.
Edith: Hay.

Dictionnaire Anglais - Français:
- Wood: bois;
- Hay: paille;
- Scrub: brique.

EST PROTÉGÉE. CETTE PAGE EST PROTÉGÉE.

ÉGÉ, RENDEZ-VOUS SUR WWW. RANDOLAN

PROTÉGÉE. CETTE PAGE EST PROTÉGÉE. C

RENDEZ-VOUS SUR WWW. RANDOLAND.FR

ÉGÉE. CETTE PAGE EST PROTÉGÉE. CETTE

5 Le parcours VTT

Utilise les lettres pour former les mots manquants dans le texte ci-dessous.

7 Le panneau « Au tour du massif des Monédières »

Cherche le paragraphe sur la pratique du parapente. Les deux premiers chiffres de l'année où remonte la construction de la cabane dans le massif des Monédières sont les mêmes premiers chiffres de l'année de naissance du compositeur recherché.

RENDEZ-VOUS SUR WWW. RANDOLAND.FR POUR

CETTE PAGE EST PROTÉGÉE. CETTE PAGE

US SUR WWW. RANDOLAND.FR POUR ACHETER

TE PAGE EST PROTÉGÉE. CETTE PAGE

Si on se place sur la ligne de départ du parcours on aperçoit des conifères sur la droite ainsi que des sapins. Tu vois qu'il y a une cabane sur le toit de _____.

Tu devrais maintenant connaître l'identité du compositeur. Le prénom du compositeur est _____.

Énigme 1905101G

UR WWW. RANDOLAND.FR POUR ACHETER L

EST PROTÉGÉE. CETTE PAGE EST PROTÉGÉE.

EST PROTÉGÉE. CETTE PAGE EST PROTÉGÉE.