

Nature et histoire

FACILE 

3,2 KM 1 h 45

AJAT

La Commune d'Ajat se situe à 6 kms de Thenon et de l'axe routier Périgueux-Brive.

Le bourg se détache à flanc de coteau, l'église, en travaux actuellement pour effectuer la couverture en lauzes, avec son clocher mur et le château sont bien visibles en arrivant de Brouchaud, Sainte-Orse et Thenon. La maison dite « des Templiers » date du XII^e siècle et complète ce centre historique. Par ailleurs, l'église de Beauzens, couverte en lauzes, dont le porche d'entrée et classé, date elle aussi du XII^e siècle et s'insère parfaitement dans ce village dédié aux vieilles pierres.

Plusieurs gîtes communaux ou privés, des chemins de randonnées aménagés et la piscine municipale sont des atouts pour les loisirs.

Des éleveurs d'oie et de canards initient une gastronomie locale savoureuse qu'il convient de déguster sans faute. Une animation estivale dense et variée peut permettre à chacun de trouver son bonheur.



Débuter la balade depuis le restaurant l'Auberge du Château. Passer devant le monument aux morts ① et monter jusqu'à l'église du village. Juste avant l'église à droite, admirer le château XVI^e XVII^e siècle, classé et visitable. Il y a aussi la croix et la mairie sur la gauche ②. Emprunter la petite route entre ces éléments en gardant sa droite. Après les puits, tourner à droite pour arriver directement à la chapelle ③. Se tourner et

apercevoir la plaque de S.Lacore sur la façade d'une maison. Face à la chapelle, continuer sur la petite route à droite (interdit aux véhicules de plus de 9 tonnes) et se diriger jusqu'au lavoir ④. À cette intersection, emprunter la route qui monte en direction des hameaux La Peyrennie, La lande, Les Manauds... Environ 50 mètres après le panneau du lieu-dit La Peyrennie, quitter la route et tourner à droite dans le petit chemin en herbe situé juste avant un petit bâtiment.

Progresser sur le chemin jusqu'à la prochaine route. Au niveau de la route, continuer sur le chemin à droite. Marcher quelques instants sur le chemin pour apercevoir un joli panorama sur la gauche ⑤. Observer la croix à l'intersection des deux chemins ⑥. Tourner à droite et redescendre dans le bourg du village pour terminer la balade ou Tourner à gauche pour aller chercher l'indice Bonus ! Prendre à gauche sur la route et continuer à marcher environ 170 mètres. Attention ! Trouver le petit chemin caché sur la droite pour descendre jusqu'à la fontaine. Observer la fontaine ⑦ et continuer le chemin jusqu'à la route. Tourner à droite. Au hameau Les Jarrissoux, tourner tout de suite à droite. Sur environ 450 mètres et en gardant toujours bien sa gauche, arriver à la croix de la route D68.

Revenir vers le bourg en direction de Thenon et prendre directement à droite pour éviter la grande route. Ainsi s'achève cette petite promenade ajacoise.

Infos locales

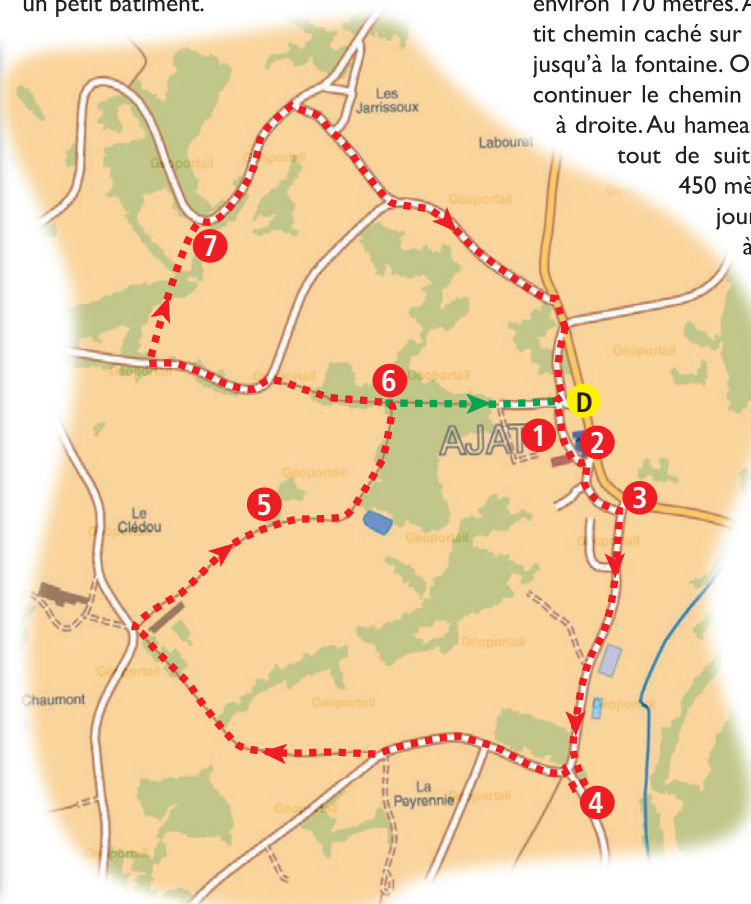
- Le 1^{er} mai : omelette à l'aillé.
- Mi-juin : repas de chasse et feu de Saint Jean.
- 2^e week-end de juillet : fête du village et vide grenier
- En août : marche suivie d'un repas et exposition de peintures et poteries.
- Fin août : concert par les musiciens amateurs à l'église.

Pour en savoir plus

Office de Tourisme Vézère
Périgord Noir bureau de
Thenon

www.vezere-perigord.fr
25, avenue de la IV^e République
24210 THENON
Tel. 05 53 06 35 10
E-mail : thenon@vezere-perigord.fr

www.randoland.fr



Le coquelicot et l'orchidée!

Avant de partir

J'ai descendu dans mon jardin (bis)

Pour y cueillir du romarin.

Gentil coquelicot, mesdames,

Gentil coquelicot, nouveau.

J'n'en avais pas cueilli trois brins (bis)

Du'un rossignol vint sur ma main

Gentil coquelicot, mesdames,

Gentil coquelicot, nouveau.



À l'aide de ta check-list, vérifie qu'il ne te manque rien. Coche les objets que tu emmènes avec toi pour la balade.

Check-list

- tes fiches randoland;
- une protection pour tes fiches*;
- un crayon;
- de bonnes chaussures;
- un chapeau;
- un vêtement de pluie (selon la météo);
- un petit sac à dos;
- une gourde avec de l'eau;
- un appareil photo (pour garder des souvenirs!).

* Tu pourras trouver cet article dans la boutique du site internet randoland.fr

Philou a prévu de dormir dans la maison de ses cousins qui habitent à Lacrost. Mais à son arrivée au village, il ne se souvient plus à quoi elle ressemble ! Aide-le à la retrouver !

Tu dois utiliser les informations fournies par les indices de la page suivante que tu découvriras tout au long de ta balade. En fin de parcours, note le nom de la maison dans la case prévue pour la réponse. À ton retour à la maison, avec tes parents, tu pourras vérifier sur le site randoland.fr si tu as trouvé juste !



Énigme : 2400401P

Code OT : a2t4j4

TA RÉPONSE

CETTE PAGE EST PROTÉGÉE. CETTE PAGE EST PROTÉGÉE.

AJAT



POUR ACHETER LE FICHIER NON PROTÉGÉ.

CETTE PAGE EST PROTÉGÉE. CETTE PAGE EST PROTÉGÉE.

ACHETER LE FICHIER NON PROTÉGÉ, RENDEZ-VOUS SUR WWW.RANDOLAND.FR

Quel dessin retrouve-tu sur la partie haute du mur de la mairie ?

Dirige ton regard sous la croix de la chapelle. Parmi les couleurs qui sont sur le mur, quelle est la couleur de la porte ?

Tu vas découvrir la porte de la maison.



CETTE PAGE EST PROTÉGÉE. CETTE PAGE EST PROTÉGÉE.

ACHETER LE FICHIER NON PROTÉGÉ, RENDEZ-VOUS SUR WWW.RANDOLAND.FR

CETTE PAGE EST PROTÉGÉE. CETTE PAGE EST PROTÉGÉE.

ACHETER LE FICHIER NON PROTÉGÉ, RENDEZ-VOUS SUR WWW.RANDOLAND.FR

Cherche le blason d'Ajat sur le mur de la mairie. Quelles sont les couleurs qui sont sur le mur ?

Observe le petit dévot en face du lavoir. Compte le nombre de statuettes représentant la tête d'une femme.



CETTE PAGE EST PROTÉGÉE. CETTE PAGE EST PROTÉGÉE.

ACHETER LE FICHIER NON PROTÉGÉ, RENDEZ-VOUS SUR WWW.RANDOLAND.FR

CETTE PAGE EST PROTÉGÉE. CETTE PAGE EST PROTÉGÉE.

ACHETER LE FICHIER NON PROTÉGÉ, RENDEZ-VOUS SUR WWW.RANDOLAND.FR



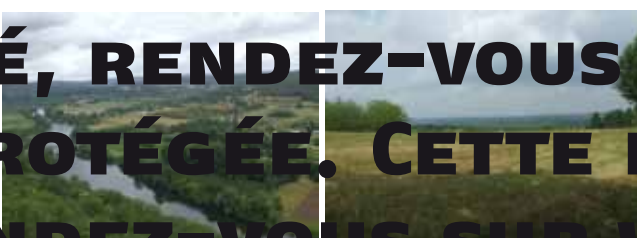
CETTE PAGE EST PROTÉGÉE. CETTE PAGE EST PROTÉGÉE.

ACHETER LE FICHIER NON PROTÉGÉ, RENDEZ-VOUS SUR WWW.RANDOLAND.FR

CETTE PAGE EST PROTÉGÉE. CETTE PAGE EST PROTÉGÉE.

5 Le point de vue
Dans le chemin, profite du panorama sur ta gauche. Tu pourras ainsi déterminer la photo prise à cet endroit.

6 La croix du chemin
Quel matériau a servi à construire cette croix ?



ACHETER LE FICHIER NON PROTÉGÉ, RENDEZ-VOUS SUR WWW.RANDOLAND.FR

CETTE PAGE EST PROTÉGÉE. CETTE PAGE EST PROTÉGÉE.

RENDEZ-VOUS SUR WWW.RANDOLAND.FR

CETTE PAGE EST PROTÉGÉE. CETTE PAGE EST PROTÉGÉE.

RENDEZ-VOUS SUR WWW.RANDOLAND.FR POUR ACHETER LE FICHIER NON PROTÉGÉ.

7 La fontaine (Bonus!)
Regarde l'objet placé sur la fontaine. Quel son entends-tu en prononçant son nom ?



CETTE PAGE EST PROTÉGÉE. CETTE PAGE EST PROTÉGÉE.

RENDEZ-VOUS SUR WWW.RANDOLAND.FR POUR ACHETER LE FICHIER NON PROTÉGÉ.

CETTE PAGE EST PROTÉGÉE. CETTE PAGE EST PROTÉGÉE.

RENDEZ-VOUS SUR WWW.RANDOLAND.FR POUR ACHETER LE FICHIER NON PROTÉGÉ.



couleur de la cheminée

Le trésor des Templiers

À Ajat, les Templiers avaient installé une commanderie et bâti l'église Saint Martin au cours du XIII^e siècle. Dernièrement, lors de travaux de rénovation, on a retrouvé un vieux coffre qui était sans doute utilisé par les Templiers pour conserver les fonds destinés à soutenir leur action en Terre sainte (nom donné par les chrétiens à la région où est né et où a vécu Jésus-Christ). Dans la salle du chapitre, une liste de codes a été découverte. L'inspecteur Rando a sa petite idée sur la combinaison à utiliser pour ouvrir le coffre... Et toi, parviendras-tu à en percer le secret?



La liste des codes

ARD43R

ABH73R

ERD53R

ARH71A

ARH53A

ARH73A

AYD51A

ARH71R

À chaque point indice, lis bien les indications de la page suivante et reporte tes réponses sur la grille de bas de page.

Remets en ordre les lettres des cases colorées pour retrouver la bonne combinaison à utiliser pour ouvrir le coffre.

Tu disposes du plan ci-contre. À l'emplacement des points rouges, lis les indications qui te permettront de résoudre l'énigme principale.

À ton retour à la maison, avec l'aide de tes parents, rends-toi vite sur le site randoland.fr pour vérifier ta réponse. Si elle est juste tu obtiendras 2 points bonus que tu pourras échanger contre de super cadeaux !



Ajat



CETTE PAGE EST PROTÉGÉE. CETTE PAGE EST PROTÉGÉE. CETTE PAGE EST PROTÉGÉE.

Voici toutes les réponses de cette fiche, reportez-les dans la grille de bas de page les réponses trouvées en face des nombres correspondants.

1 Le monument aux morts

Parmi les mots sur pitié, sur la face avant du monument aux morts, quel est celui qui signifie de bambins, petits et gamins ?

Aide
Synonyme signifie un petit ou exagéré ou à peu près la même signification qu'un autre

2 Le blason d'Ajat

Cette couleur est utilisée par les anglais, ne se trouve pas sur le blason d'Ajat ? Tu trouveras ce blason à la mairie !

Aide
Exemples de couleurs écrites en anglais : Green = Vert ; Blue = Bleu ; Pink = Rose...

yellow – red – blue

Quelle est la première lettre de la paroisse d'Ajat ?

Un peu d'histoire

La chapelle Notre-Dame de la paroisse d'Ajat est remarquable. Elle est du XIII^e siècle, mais l'édifice actuel est du XVIII^e siècle. Elle a quatre ouvertures en imposte par sa hauteur (25 m). Le dallage de la nef est en pierre de taille. Elle est classée Monument Historique depuis 1981.

3 de la Pitié

Quel jour étions-nous le jour où Suzanne est devenue secrétaire ?

Un peu d'histoire

La chapelle Notre-Dame de la paroisse d'Ajat, dont le clocheton, est un cadeau de Massire de Chatard, marin et capitaine de vaisseau.

Un peu d'histoire

La paroisse d'Ajat est une paroisse catholique. Elle a été créée en 1801. Elle a été supprimée en 1802 et rétablie en 1803. Elle a été supprimée à nouveau en 1804 et rétablie en 1805. Elle a été supprimée à nouveau en 1806 et rétablie en 1807. Elle a été supprimée à nouveau en 1808 et rétablie en 1809.

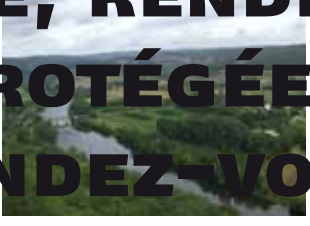
Combien de triangles forment les 6 poutres en bois ?

4 Lavoir

Place-toi face au lavoir en restant sur la route. Combien de triangles forment les 6 poutres en bois ?

5 Le point de vue

Dans le chemin, profite du panorama sur ta gauche. Tu pourras ainsi déterminer la photo prise depuis ce lieu et noter le code correspondant dans la grille.



446



4421

6 La croix du chemin

Ces deux chemins forment deux droites parallèles. Vrai ou faux ?

Aide
Deux droites parallèles ne se croisent jamais et gardent toujours le même écartement.

7 La fontaine (Bonus !)

Cherche la date qui est gravée sur la pierre en dessous de la croix. Divise le chiffre des centaines par 4. Ton résultat est égal au nombre de lettres « A » présentes dans le code.

Remets en ordre les lettres écrites sur les cases bleues et trouve le bon code.

Grille réponse

Réponse Bonus : 1777



img_2469141M

code d' : a2t1j4

TA RÉPONSE

Un beau pactole !

À Ajat, les Templiers avaient installé une commanderie et bâti l'église Saint Martin au cours du XII^e siècle. Dernièrement, un promeneur, surnommé Billy la Chance a retrouvé un coffre, sans doute utilisé par les Templiers pour conserver les fonds destinés à soutenir leur action en Terre sainte (nom donné par les chrétiens à la région où est né et où a vécu Jésus-Christ). C'est la neuvième personne à avoir découvert un trésor dans le Périgord depuis l'an 2000. Pour connaître la valeur du trésor découvert à Ajat, cherche d'abord l'identité de l'heureux propriétaire.



Identité des propriétaires de trésor

Éric Lucatelli né le 7 septembre 1980 à Rome

(Valeur du trésor: 100 €)

Eddy Chasson né le 3 avril 1985 à Bordeaux

(Valeur du trésor: 9 000 €)

Alain Gassies né le 3 avril 1986 à Périgueux

(Valeur du trésor: 500 €)

Enzo Telleron né le 3 avril 1982 à Paris

(Valeur du trésor: 20 €)

Juan Cruise né le 7 avril 1979 à Londres

(Valeur du trésor: 200 €)

Paul Laurent né le 3 avril 1975 à Thenon

(Valeur du trésor: 90 €)

Rémi Merrieux né le 3 avril 1986 à Marseille

(Valeur du trésor: 2500 €)

Jason Andrès né le 3 septembre 1991 à Barcelone

(Valeur du trésor: 10 000 €)

Karl Puyol né le 3 avril 1981 à Madrid

(Valeur du trésor: 15 000 €)

Tu disposes du plan ci-contre. À l'emplacement des points rouge, lis les indications qui te permettront de résoudre l'énigme principale. À ton retour à la maison, avec l'aide de tes parents, rends-toi vite sur le site randoland.fr pour vérifier ta réponse. Si elle est juste tu obtiendras 2 points bonus que tu pourras échanger contre de super cadeaux !



CETTE PAGE EST PROTÉGÉE. CETTE PAGE EST PROTÉGÉE.

Ajat

randoland.fr

POUR ACHETER LE FICHIER NON PROTÉGÉ, RENDEZ-VOUS SUR WWW.RANDOLAND.FR

CETTE PAGE EST PROTÉGÉE. CETTE PAGE EST PROTÉGÉE.

1 Le monument aux morts

Observe le 021 sur le vitrail inscrit sur la façade du monument aux morts. En les utilisant, tu verras qu'il est possible d'écrire deux mois de l'année. Billy la Chance est né le 02105 à Ajat. Associe-le avec un R.

3 La chapelle Notre-Dame de la Pitié

Trouve le des 11 chapelles et trouve la plaque blanche fixée sur la maison où vécut Suzanne Lacore. Quel est le prénom du président du gouvernement au moment où Mme Lacore devient première ministre ? Quel est le d'Etat ? Il porte le même nombre de lettres que le prénom de Billy.

La chapelle Notre-Dame de la Pitié (1622), dotée d'un clocher en bois, fut le cadeau de M. de la Chataud, marin rescapé d'une tempête.

2 Le blason d'Ajat

Multiplie le nombre total de forces de sable par le nombre de mailles d'argent symbolisés sur le blason d'Ajat situé sur le fronton de la maison. Le chiffre des dizaines est le résultat de ton calcul et correspond au jour de naissance de Billy la Chance.

Un peu d'histoire

L'insertion de la croix est réalisée par l'église Saint-Martin, datant du XII^e siècle, est l'œuvre des Templiers. Son clocher-mur à quatre tours est un exemple de sauterie. 50 ans après la construction de l'église recouvre de nombreuses tombes, notamment celle de François de Hautefort.

J, peu d'histoire

Durant son mandat, Suzanne Lacore a permis de créer des situations de travail pour la formation des jeunes salariées et prend des mesures pour améliorer les conditions de travail des enfants.

CETTE PAGE EST PROTÉGÉE. CETTE PAGE EST PROTÉGÉE.

LE FICHIER NON PROTÉGÉ, RENDEZ-VOUS SUR WWW.RANDOLAND.FR

CETTE PAGE EST PROTÉGÉE. CETTE PAGE EST PROTÉGÉE.

CHIER NON PROTÉGÉ, RENDEZ-VOUS SUR WWW.RANDOLAND.FR

CETTE PAGE EST PROTÉGÉE. CETTE PAGE EST PROTÉGÉE.

NON PROTÉGÉ, RENDEZ-VOUS SUR WWW.RANDOLAND.FR

CETTE PAGE EST PROTÉGÉE. CETTE PAGE EST PROTÉGÉE.

PROTÉGÉ, RENDEZ-VOUS SUR WWW.RANDOLAND.FR

5 Le point de vue

Dans le chemin, profite du panorama sur ta gauche. Prends la 1^{ère} photo. Inscris le chiffre de la somme de ces deux photos. Au retour ils contemplent leurs photos. Une seule a été prise de ce point de vue. Le pays de naissance de Billy la Chance est plat. Inscris le chiffre de l'autre photo. Prends la 2^{ème} photo.

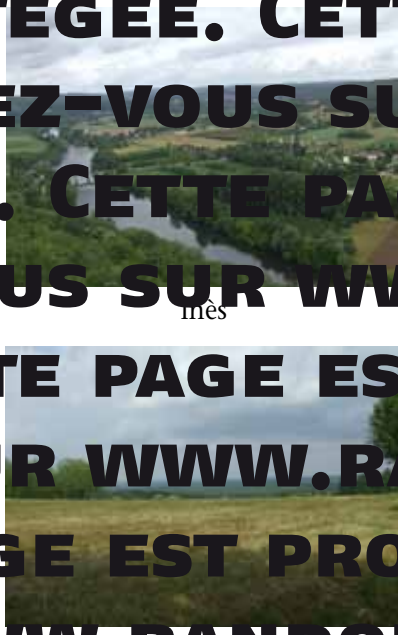
6 La croix du chemin

Parmi les matériaux suivants, lequel a été utilisé pour construire la croix du chemin ? Les lettres contenues dans le nom de ce matériau sont toutes présentes dans le nom de Billy.

7 La fontaine (Bonus!)

Releve le chiffre des centaines de la date gravée sur la pierre en dessous de la croix et divise-le par le nombre de lettres du mot "fontaine". La dernière lettre de ce mot est également la dernière du nom porté par Billy. Inscris le chiffre de la somme de Billy la Chance, dans sa case réponse.

Trouve le nom du propriétaire de la fontaine et identifie-le. Inscris le nom du propriétaire du trésor.



inés



Énigme 2400401G

Code OT : a2t4j4

© randoland 2014. CETTE PAGE EST PROTÉGÉE. CETTE PAGE EST PROTÉGÉE.