

# Anduze

FACILE



1,4 KM

1 H

ANDUZE

À la limite entre la Garrigue et les Cévennes se situe Anduze, Porte des Cévennes.

Cette petite ville au charme pittoresque dispose de bien des atouts pour les visiteurs.

Les rues de la ville racontent une histoire à travers ses monuments, ses places et dévoilent aux promeneurs un peu de l'âme des Cévennes.

La richesse du Patrimoine d'Anduze se traduit par différents édifices classés Monuments Historiques ou inscrits à son inventaire.



Débuter la balade de l'Office de Tourisme. Observer la fontaine pour résoudre la première énigme ①.

Traverser en direction du n° 7 de la rue Pellico et aller à gauche en direction des quais. Marquer une pause en bas des escaliers pour observer le panneau d'informations et sa borne ②.

Monter les escaliers pour rejoindre les quais du 19 mars 1962. Poursuivre en direction du pont. Traverser sur la gauche juste avant le pont et descendre dans la rue Basse. Continuer sur la gauche pour se rendre devant la fontaine située contre le mur du quai ③.

Emprunter la rue du pont. Au bout de cette rue, regarder la façade du n° 10 rue Bouriane ④.

Face au n° 10, prendre à gauche la rue Notre-

Dame. Continuer jusqu'à la prochaine place. Passer à gauche de la fontaine pour rejoindre la place de la Tour de Pézène. Observer la façade en pierre ⑤.

Poursuivre à gauche dans la continuité de la rue des Vieilles Écoles puis prendre à droite. Traverser la place de la République et monter sur la place de l'église ⑥.

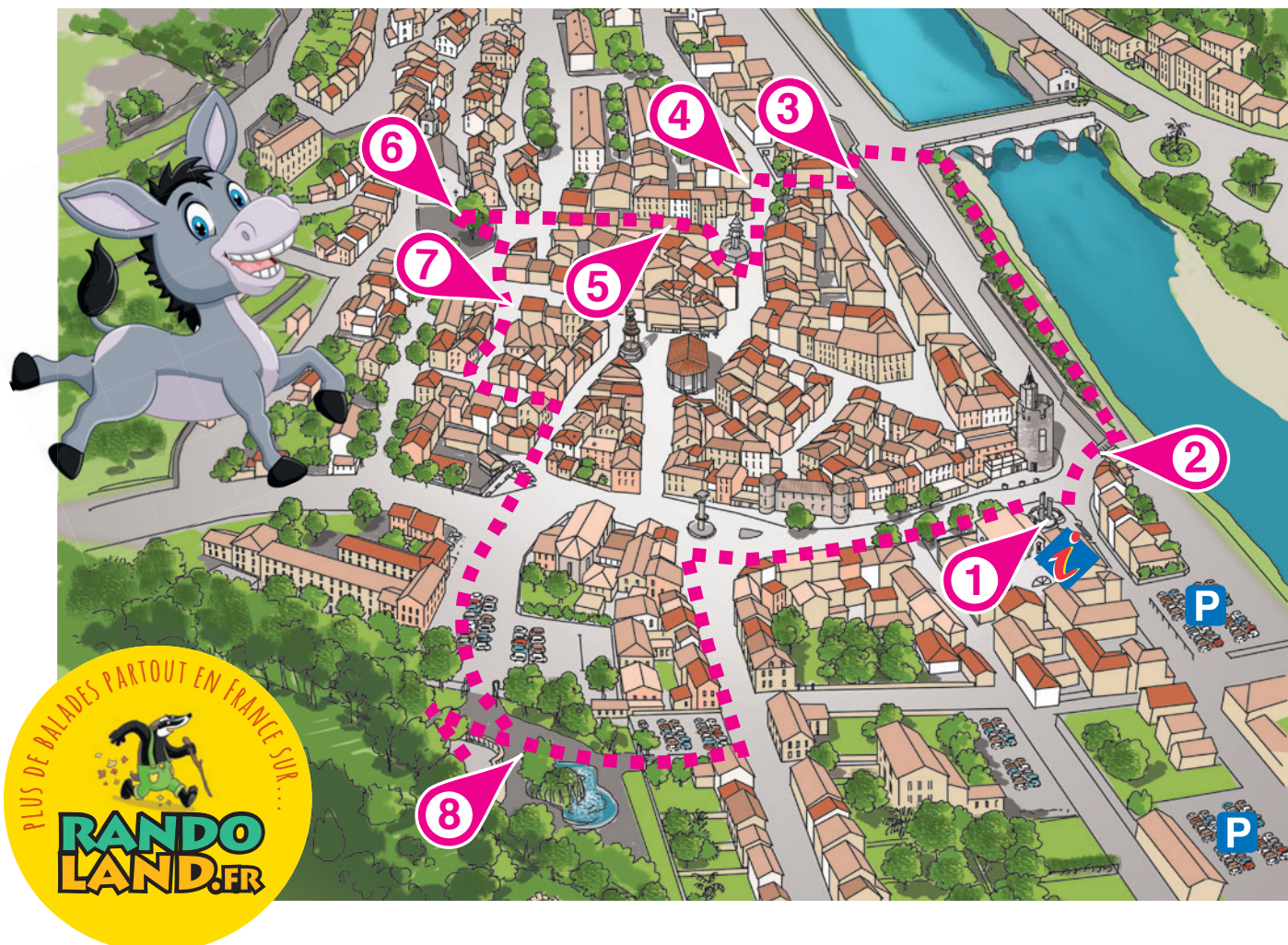
Redescendre Place de la République et emprunter la rue pavée. Aller tout droit (traverser le début de la rue Notarié) et regarder le linteau de porte du n° 10 ⑦ (en face c'est le presbytère protestant et légèrement plus loin sur la droite il s'agit d'un ancien couvent).

Continuer dans cette rue jusqu'au porche et tourner à gauche pour descendre la rue du Couvent. Au bout de la rue, prendre

à droite. Longer l'école maternelle sur la droite, traverser la rue puis le parking en direction du parc. Pour l'indice des 4/6 ans observer la mare en bas du parc. Pour les 7/9 ans et les + de 10 ans emprunter le chemin qui passe entre les bambous et monter tout en haut sur la gauche du parc jusqu'à la dernière terrasse. Chercher la stèle de Jean Claris de Florian contre un mur ⑧.

Redescendre et sortir par le portail en bas du parc (du côté de la mare). Suivre l'allée pavée puis tourner à gauche. Rester dans cette avenue pour retourner à l'office de tourisme. Vous pourrez remarquer à droite de la porte d'entrée de la mairie les repères des crues impressionnantes de 2002 et de 1958.

Fin de la balade.





**Bienvenue aux portes des Cévennes et de ses magnifiques espaces, destination idéale pour des vacances en famille. Anduze et ses poteries ; Vézénobres « Village de Caractère » et sa cité médiévale ; Alès et son Fort Vauban ; Saint-Jean-du-Gard et son Train à Vapeur..., c'est un territoire aux mille et une richesses qui vous accueille.**



## ANDUZE

Anduze, ville déjà prisée par les Grecs puis les Romains et qui n'a jamais perdu de son attrait car elle marque la limite entre la Garrigue et les Cévennes, d'où son surnom de «Porte des Cévennes», passage obligé créé par le Gardon entre la Montagne de St Julien et celle de Peyremale et emprunté à l'époque pour le commerce entre la région de Nîmes et celle du Gévaudan.

La vieille ville a conservé un caractère médiéval avec ses rues étroites, sinueuses et ses fontaines dont la fontaine Pagode avec ses tuiles vernissées, la Fontaine Pradier et celle du Bicentenaire. Des anciennes fortifications, seule la Tour de 1320 subsiste car elle a toujours abrité l'horloge de la ville.

Le Parc des Cordeliers développé sur l'emplacement d'un ancien couvent, est remarquable par ses essences végétales et son calme.

La Poterie assure la renommée de la ville depuis le 17<sup>e</sup> siècle avec le traditionnel Vase d'Anduze reconnaissable à sa forme de cloche renversée, ornée de guirlandes et macarons.

### Pour en savoir plus

Bureau d'Information Touristique  
d'Anduze

2, Plan de Brie

30140 ANDUZE

Tél. : 04 66 61 98 17

Fax : 04 66 61 79 77

contact@cevennes-tourisme.fr

www.cevennes-tourisme.fr



[www.randoland.fr](http://www.randoland.fr)

*Ce circuit a été mis en place dans le cadre d'un partenariat avec Cévennes Tourisme et la société Randoland, spécialisée dans les circuits familles. Retrouvez d'autres fiches énigmes du territoire dans les Bureaux d'Information Touristique d'Alès, Génolhac, La Grand'Combe, Saint-Jean-du-Gard et Vézénobres.*

**Plus d'infos sur [www.cevennes-tourisme.fr](http://www.cevennes-tourisme.fr)**

Retrouver encore plus de balades partout en France sur [www.randoland.fr](http://www.randoland.fr)!







CETTE PAGE EST PROTÉGÉE. CETTE PAGE EST PROTÉGÉE.

ANDUZE

POUR ACHETER LE FICHIER NON PROTÉGÉ, RENDEZ-VOUS SUR WWW.RANDOLAND.FR

CETTE PAGE EST PROTÉGÉE. CETTE PAGE EST PROTÉGÉE.

1 La fontaine

3 La tour Pézène

Quel animal est représenté sur le blason de cette fontaine? Tu vas découvrir la première étape de l'Inspecteur.

Quel est le nom de la tour qui se trouve à gauche de la porte à gauche de la tour?

CETTE PAGE EST PROTÉGÉE. CETTE PAGE EST PROTÉGÉE.

POUR ACHETER LE FICHIER NON PROTÉGÉ, RENDEZ-VOUS SUR WWW.RANDOLAND.FR

CETTE PAGE EST PROTÉGÉE. CETTE PAGE EST PROTÉGÉE.

LE FICHIER NON PROTÉGÉ, RENDEZ-VOUS SUR WWW.RANDOLAND.FR

CETTE PAGE EST PROTÉGÉE. CETTE PAGE EST PROTÉGÉE.

2 Le quai

6 L'église

Montre sur le quai, place-tu les deux lampadaires. Combien vois-tu de cloches? Observe, derrière le portail, l'allée en galets qui mène à la porte de l'église. Quelle forme vois-tu?

CETTE PAGE EST PROTÉGÉE. CETTE PAGE EST PROTÉGÉE.

LE FICHIER NON PROTÉGÉ, RENDEZ-VOUS SUR WWW.RANDOLAND.FR

CETTE PAGE EST PROTÉGÉE. CETTE PAGE EST PROTÉGÉE.

3 La fontaine

7 Rue Grenouille, n° 10

Quel est le nom de la fontaine? Quel est le chiffre qui correspond à la date au-dessus de la porte?

LE FICHIER NON PROTÉGÉ, RENDEZ-VOUS SUR WWW.RANDOLAND.FR

CETTE PAGE EST PROTÉGÉE. CETTE PAGE EST PROTÉGÉE.

RENDEZ-VOUS SUR WWW.RANDOLAND.FR

CETTE PAGE EST PROTÉGÉE. CETTE PAGE EST PROTÉGÉE.

4 Rue Bouriane, n° 10

8 Le parc

Quel animal est représenté sur le blason de cette rue? Quel est le nom du bâtiment qui se trouve près du bassin des cygnes?

CETTE PAGE EST PROTÉGÉE. CETTE PAGE EST PROTÉGÉE.

RENDEZ-VOUS SUR WWW.RANDOLAND.FR POUR ACHETER LE FICHIER NON PROTÉGÉ, RENDEZ-VOUS SUR WWW.RANDOLAND.FR

CETTE PAGE EST PROTÉGÉE. CETTE PAGE EST PROTÉGÉE.

RENDEZ-VOUS SUR WWW.RANDOLAND.FR POUR ACHETER LE FICHIER NON PROTÉGÉ, RENDEZ-VOUS SUR WWW.RANDOLAND.FR

CETTE PAGE EST PROTÉGÉE. CETTE PAGE EST PROTÉGÉE.



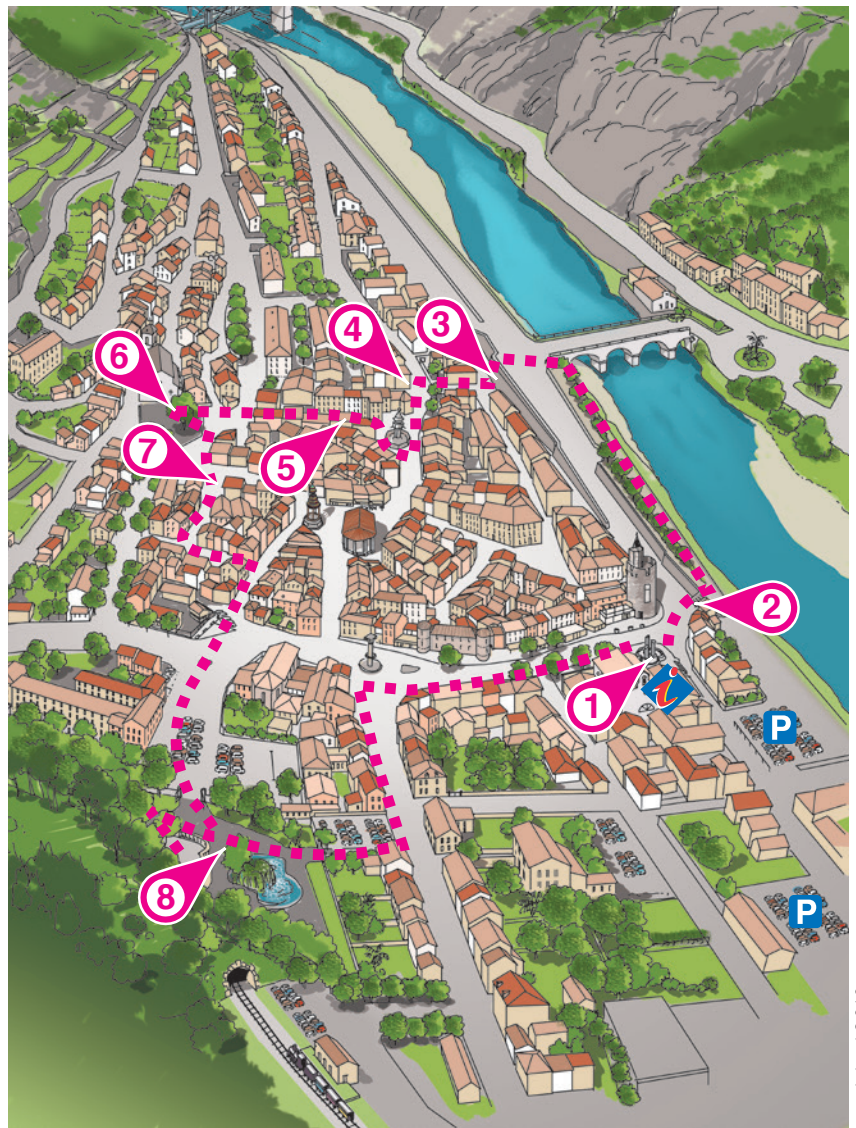
Cette année Mathéo est parti en vacances avec ses parents à Anduze, dans le Gard. Avant de partir, ses parents lui ont dit que cette jolie cité est traversée par la rivière du Gardon d'Anduze. Ils lui ont aussi expliqué que cette rivière était alimentée par le Gardon de St Jean et le Gardon de Mialet qui se rencontrent au Mescladou pour former le gardon d'Anduze. Et que le gardon d'Anduze rejoignait le Gardon d'Alès à Ners. Tous ces Gardons formant au final la rivière Le Gard (appelé aussi Gardon) qui passe quelques kilomètres plus loin sous l'aqueduc du Pont du Gard, avant de se jeter dans le Rhône....bref, Mathéo avait trouvé ça assez drôle et il était fier de savoir d'où venait le nom du département du Gard! En arrivant, quelle bonne surprise! La rivière creusant son lit entre la montagne de St Julien et celle de Peyremale lui a paru magique! Il a passé une bonne partie de ses journées à jouer sur les bords du Gardon d'Anduze. Il s'est même fait un super copain : Lucas! À l'heure de se quitter pour rentrer à la maison, les deux amis se promettent de s'écrire...

De retour chez lui, Mathéo s'aperçoit que le papier sur lequel Lucas a noté son nom et son adresse a pris l'eau. Le nom est illisible et Mathéo n'en garde aucun souvenir. Il décide alors de demander de l'aide à l'inspectrice Modestine. Ils ont besoin d'un enquêteur sur le terrain. Sauras-tu leur venir en aide?



Tu disposes du plan ci-contre. À chaque point indice, lis bien les indications de la page suivante et reporte tes réponses sur la grille de bas de page. À la fin de la balade, remets en ordre les caractères des cases colorées de la grille pour retrouver, dans la liste ci-dessus, le code qui permettra l'ouverture du cadenas.

À l'office de tourisme ou sur le site [randoland.fr](http://randoland.fr) tu pourras vérifier si tu as trouvé la bonne réponse.



Pour toutes les activités de cette fiche, inscris ta réponse dans la grille de bas de page les réponses trouvées en face des chiffres correspondants.

### 1 La fontaine

Compte le nombre de colonnes au centre de la fontaine. Ajoute deux à ton calcul.

Note ton résultat, en lettres, dans la grille.

Ex : 2 = DSIX

### 2 Le quai

Juste avant de monter les escaliers qui mènent au quai, lis la plaque informative sur le vieux quai. Son nom est donné aux rues du quartier. Inscris ta réponse dans la grille.

### 3 La fontaine

Voici des descriptions de la fontaine. Quelle est celle qui lui correspond?

**MIM**: Deux anges l'ont portée dans un busin.

**ALEX**: On devine le buste d'une femme dans un médaillon en bronze.

**SAMI**: Elle est contre un mur. L'eau sort de la gueule d'un animal.

Reporte le prénom de celui qui dit vrai dans la grille.

### 4 Rue Greffeume, n° 10

Des enfants ont choisi une image de ce qui est au-dessus d'une des fenêtres du premier étage. Qui a raison?



KILLIAN



CECILIA



ANTOINE

Note le prénom de celui qui a juste dans la grille.

### 5 La tour d'Azuc

C'est l'une des plus anciennes constructions de la ville. La porte est le seul endroit autorisé pour entrer à cheval dans sa demeure.

Combien de marches ont-elles devant la porte avant de passer la porte?

Note ton résultat, en lettres dans la grille.

### 6 Rue de l'église, n° 4

Observe la façade du n° 4 de la rue de l'église. Combien de marches ont-elles devant la construction?

### 7 Rue Greffeume, n° 10

Note ta réponse dans la grille.

Observe l'entrée du pavé au-dessus de la porte d'entrée. Des enfants ont additionné tous les chiffres qui la composent entre eux.

### 8 Le parc

Voici leurs résultats:

23	19	14
ERIC	LEON	THEO

Note le prénom de celui qui a juste dans la grille.

### 9 Le parc

Trouve, tout en haut sur la gauche du parc, la stèle de FLOPIAN. Elle est scellée contre un mur.

D'après la citation d'Estelle gravée sous le portrait de Jean Claris de FLORIAN, « le village de Florian est... » en quel lieu?

Note ta réponse dans la grille.

Remplis la grille et remets en ordre les caractères des cases colorées pour retrouver le prénom de Flopien.

#### Grille réponse

1																			
2																			
3																			
4																			
5																			
6																			
7																			
8																			

Écris ta réponse dans la grille.





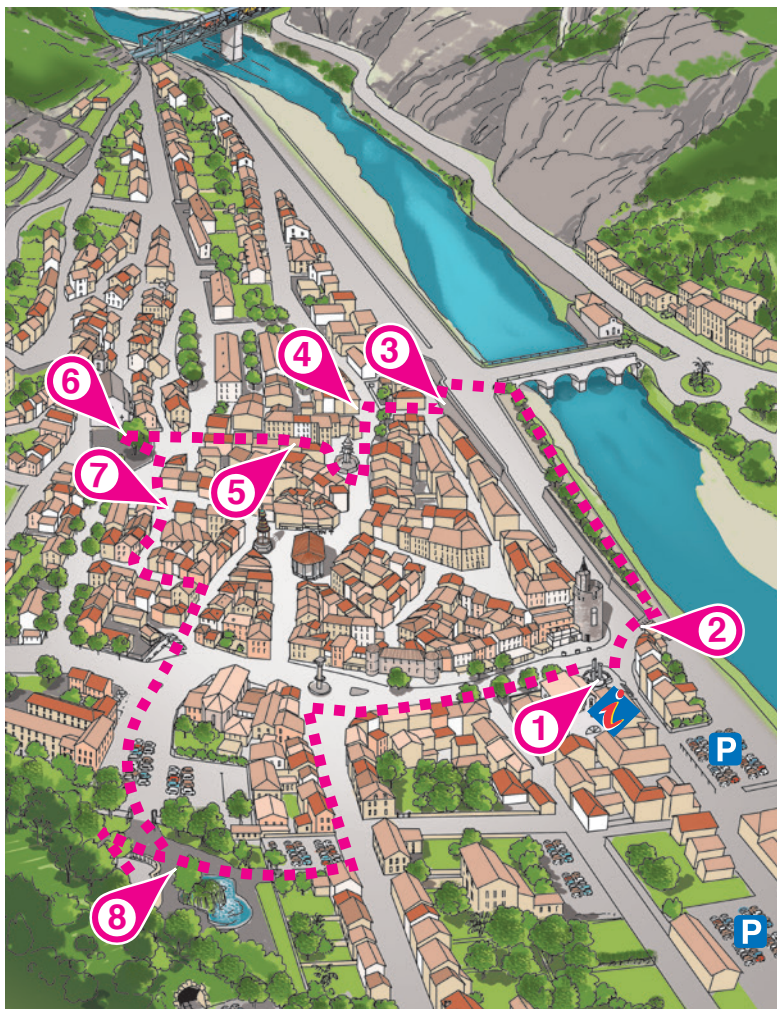
Le collège d'Anduze porte le nom de FLORIAN en hommage au poète Jean Pierre Claris de FLORIAN né au pied des Cévennes, dans le château de Florian, non loin d'Anduze. Ce poète romancier et fabuliste inspiré et brillant est à l'origine d'expressions et proverbes très répandus dans la langue française. Par exemple « Pour vivre heureux, vivons cachés », « Rira bien qui rira le dernier » ou « Éclairer sa lanterne ». Chacune de ces expressions puise son origine dans différentes fables de cet auteur.

Un autre très célèbre écrivain français s'amusait à l'appeler son « neveu par ricochets ». Grâce aux indices donnés par l'inspectrice Modestine, sauras-tu trouver, parmi les personnages de la liste ci-dessous, qui était le grand-oncle par alliance de FLORIAN ?



## Liste d'écrivains français célèbres

- ▶ Pierre CORNEILLE, né le 6 juin 1606 à Rouen
- ▶ Denis DIDEROT, né le 5 octobre 1713 à Langres
- ▶ Victor HUGO, né à Besançon le 26 février 1802
- ▶ Jean de LA FONTAINE, né le 8 juillet 1621 à Château-Thierry
- ▶ MOLIÈRE, né le 15 janvier 1622 à Paris
- ▶ Jean RACINE, né le 22 décembre 1639 à La Ferté-Milon
- ▶ Jean-Jacques ROUSSEAU, né le 28 juin 1712 à Genève
- ▶ Paul VERLAINE, né le 30 mars 1844 à Metz
- ▶ VOLTAIRE, né le 21 novembre 1694 à Paris



Tu disposes du plan ci-contre.

À l'emplacement des points rouges, lis les indications qui te permettront de résoudre l'énigme principale.

À l'office de tourisme ou sur le site [randoland.fr](http://randoland.fr), tu pourras vérifier si tu as trouvé la bonne réponse.



