

# Aramon

## Balades ludiques



dans la Communauté de Communes du Pont du Gard

Visiter,  
se balader,  
s'amuser,  
jouer !



[www.ot-pontdugard.com](http://www.ot-pontdugard.com)

Bureau de Remoulins  
Place des Grands Jours  
30210 REMOULINS  
+33 (0)4 66 37 22 34



Office de Tourisme du  
Pont du Gard

Bureau d'Aramon  
Place Ledru Rollin  
30390 ARAMON  
+33 (0)4 66 37 95 05



Partout en France !

**randoland**.fr





L'origine du nom ARAMON est très ancienne et liée étymologiquement à un culte religieux.

À l'époque romaine, Aramon, site fortifié le long du Rhône, offrait un abri sûr aux navigateurs et avait déjà un rôle portuaire.

L'arrivée du chemin de fer en 1878 sonna le déclin du port. Le marché fut créé. L'artisanat prospéra. Le nouvel essor de la commune se réalise entre 1962 et 1980 avec les implantations industrielles.

Aujourd'hui, Aramon est une destination touristique de choix, porte d'entrée accueillante de l'Uzège.

La balade débute devant l'Office de tourisme **1**. Dos à l'Office de tourisme, traverser la place et prendre la première rue à droite sous la Porte de Montfrin (rue Pitot). Passer ensuite devant l'hôtel Forton **2**.

S'arrêter devant l'église **3**.

Prendre la rue Pitot (à gauche de l'église) puis tourner à gauche, rue Voltaire.

Observer la belle porte de l'hôtel Laudun **4**.

Passer sous le porche puis emprunter le petit escalier à droite, après la 3<sup>e</sup> arche pour redescendre ensuite sur la rue des Cardinaux.

Tourner ensuite à gauche sur la rue Pitot et poursuivre jusqu'à la place Choisy. S'approcher de l'hôtel Choisy **5**.

Revenir sur ses pas sur la rue Pitot. Prendre à gauche le passage de l'Encoule pour rejoindre le quai Carnot qui s'étire le long du village qu'il protégeait des inondations du Rhône qui coulait à ses pieds jusqu'en 1970.

Poursuivre à droite sur le quai, passer devant la Mairie sans descendre du quai (pour conserver l'intérêt des énigmes principales, ne vous intéressez pas tout de suite à l'indice n° 8).

Arrêtez-vous ensuite, au bout du quai, devant la façade de la maison n° 34 **6**.

Descendre ensuite à gauche et emprunter le passage souterrain, direction « Espace de Loisirs, L'Îlot d'Alfred ».

Continuer jusqu'aux panneaux marquant l'entrée de l'Espace de Loisirs « La Lone ». Remarquer le panneau « Pour que nos petits gestes de tous les jours changent demain » **7**.

*Vous pouvez poursuivre dans l'Espace de Loisirs. Coins pique-nique, pontons de pêche...*

Revenir sur ses pas. Emprunter le passage souterrain, continuer tout droit en direction de l'aire de jeux et rejoindre le parking attenant.

*Vous pouvez suivre l'itinéraire marqué en vert sur la carte qui rejoint le relais fluvial en bord de Rhône (20 min. AR).*

Remonter sur le quai par les grands escaliers et descendre devant la mairie.

Chercher la marque de repère des crues **8**.

Retour à l'Office de tourisme.

Retrouvez encore plus de balades partout en France sur [www.randoland.fr](http://www.randoland.fr)



L'inspecteur Rando souhaite se rendre au plus près de la sorcière.  
Mais par où va-t-il passer ?


Trace le chemin emprunté par l'inspecteur Rando en utilisant les informations de la page suivante. Chaque fois que l'inspecteur Rando empruntera une échelle rouge, colorie, dans l'ordre, les chapeaux de sorcière de la frise en bas de page. En fin de parcours, note dans la case réponse le nombre de chapeaux coloriés.

4/6  
ans



© randoland 2015. Illustrations : Armelle Drouin.

Tu peux te rendre à l'Office de Tourisme ou sur le site [www.randoland.fr](http://www.randoland.fr) pour vérifier ta réponse (code énigme 3001201P)



Ta réponse



## ÉNIGME

Un relais fluvial est un espace d'accueil où les bateaux de plaisance et les péniches-hôtels peuvent ancrer et profiter des sites touristiques, historiques et des centres urbains (commerces, restaurants, etc.).

Cela permet aux plaisanciers de profiter d'une totale liberté pour visiter le territoire ou se détendre tout en disposant de toutes les commodités nécessaires (eau potable, sanitaires, électricité, etc.).

Camille en vacances sur un bateau avec sa famille, fait une halte à Aramon, où elle retrouve une jeune fille rencontrée lors d'une halte précédente.

Malheureusement elle ne se rappelle plus de son prénom. Avec l'aide de l'inspecteur Rando, aide-la à retrouver la mémoire !!

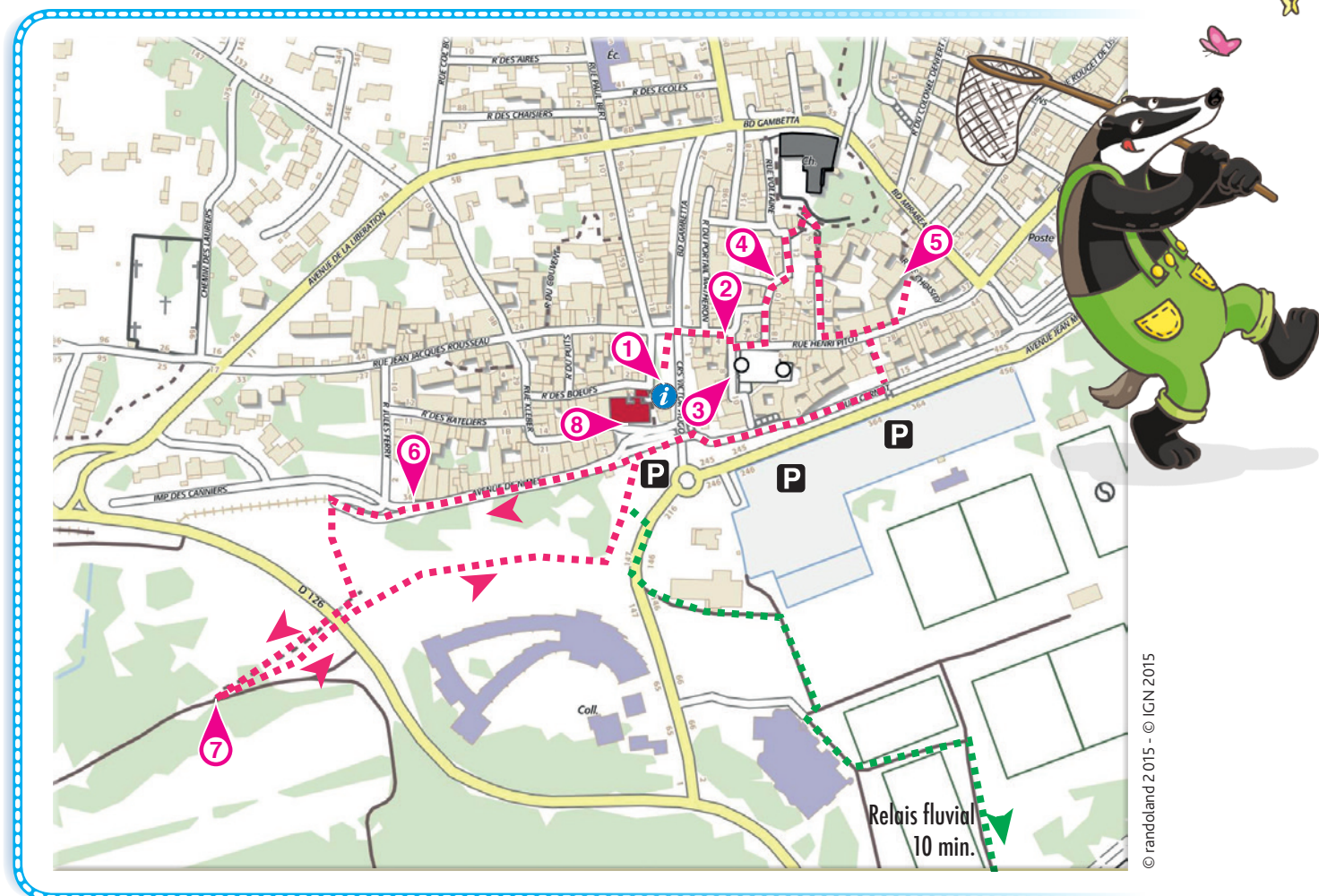
7/9  
ans



Tu disposes du plan ci-dessous.

À l'emplacement des points rouges, lis les indications qui te permettront de résoudre l'énigme principale.

À la fin de ta balade, rends-toi à l'Office de tourisme ou visite le site [www.randoland.fr](http://www.randoland.fr) pour vérifier ta réponse.





## ÉNIGME

Henri Pitot est un personnage très connu à Aramon. Il y est né le 29 mai 1695 et y est décédé le 27 décembre 1771. Il est ingénieur en hydraulique et est l'inventeur du "tube de Pitot", qui sert à mesurer la vitesse des fluides.

De 1743 à 1747 il dirige la construction du pont routier qui double le Pont du Gard, véritable ouvrage d'art accolé au pont antique.

Lorsqu'il a une vingtaine d'années, une amie de sa famille, le recommande à un savant, qui va l'aider à acquérir son savoir et lui permettre de se faire connaître du public.

Avec l'aide de l'inspecteur Rando, retrouve le nom de ce savant.

**+10  
ans**



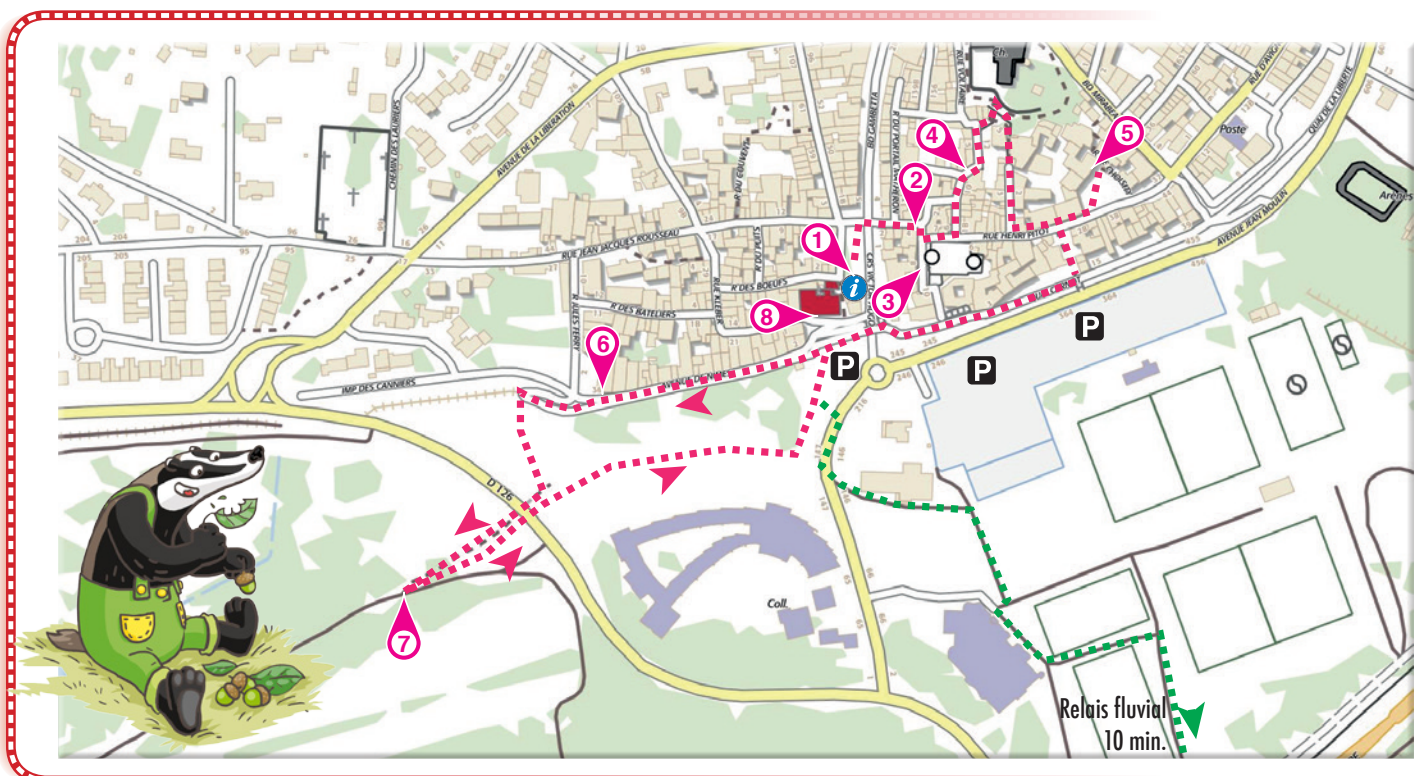
## LES SAVANTS

- ▶ BERNOULLI Jean, né à Bâle en 1667, mort à Bâle en 1748.
- ▶ FAHRENHEIT Gabriel, né à Dantzig en 1686, mort à La Haye en 1736.
- ▶ GAUGER Nicolas, né à Pithiviers en 1680, mort à Paris en 1730.
- ▶ GRAY Stephen, né à Londres en 1670, mort à Londres en 1736.
- ▶ HALLEY Edmond, né à Londres en 1656, mort à Greenwich en 1742.
- ▶ NEWTON Isaac, né à Woolsthorpe en 1643, mort à Londres en 1727.
- ▶ RÉAUMUR René-Antoine (Ferchaux de), né à La Rochelle en 1683, mort à St-Julien-de-Terroux en 1757.
- ▶ TAYLOR Brook, né à Edmonton en 1665, mort à Londres en 1731.
- ▶ WILHELM Leibniz Gottfried, né à Leipzig en 1646, mort à Hanovre en 1716.

Tu disposes du plan ci-dessous.

À l'emplacement des points rouges, lis les indications qui te permettront de résoudre l'énigme principale.

À la fin de ta balade, rends-toi à l'Office de tourisme ou visite le site [www.randoland.fr](http://www.randoland.fr) pour vérifier ta réponse.



POUR ACHETER LE FICHER NON PROTÉGÉ

E PAGE EST PROTÉGÉE. CETTE PAGE EST PROTÉGÉE.

...d'assister devant de nombreux ...  
attentivement les indications fournies. Elles te  
permettent de faire la balade, de résoudre  
l'énigme principale.



### La plate Cloisily

Trois personnes donnent une description  
d'un objet sculpté en bois. L'un d'eux dit :

Reconstitue les affirmations pour retrouver celle  
qui est vraie. La seule qui est vraie est celle que  
recherché ne rime pas avec celui qui dit la vérité.

Grégoire : c'est un objet en bois.

Didier : l'un des objets en bois est en bois.

Adrien : l'un des objets en bois est en bois.

### L'Office de tourisme

L'inspecteur Rando demande à trois enfants de  
retrouver le deuxième nom qui est lié à  
l'inscription. Un seul a raison, lequel ?

Jean : Antoine - Pierre.

Jérémy : Pierre - André.

Antoine : Jean - Antoine.

Le nom du milieu de la recherche ne  
pas le même nombre de syllabes que le prénom  
de l'enfant qui a raison.



### La maison et le cadran solaire

Enfin, trois personnes ont pu aller es-  
qui représente un des mascarons que tu peux voir  
dans les rues de la ville.

E EST PROTÉGÉE. CETTE PAGE EST PROTÉGÉE.

ETER LE FICHER NON PROTÉGÉ, RENDEZ-

PROTÉGÉE. CETTE PAGE EST PROTÉGÉE. C

LE FICHER NON PROTÉGÉ, RENDEZ-VOUS

ÉGÉE. CETTE PAGE EST PROTÉGÉE. CETTE

### L'hôtel de Ferton

Parmi les trois empreintes ci-dessous, une seule  
est associée à l'animal que tu peux voir sous le toit.



CHIER NON PROTÉGÉ, RENDEZ-VOUS SUR V

. CETTE PAGE EST PROTÉGÉE. CETTE PAGE

R NON PROTÉGÉ, RENDEZ-VOUS SUR WWW

E PAGE EST PROTÉGÉE. CETTE PAGE EST P

La bonne réponse multipliée par dix, ne correspond  
pas à l'âge que tu vois sur le cadran solaire.

PROTÉGÉ, RENDEZ-VOUS SUR WWW.RAND



### L'espace loisirs

Imagine que le plastique ait existé à cette  
époque. Quel savant, âgé de 20 ans, aurait pu  
jeter une bouteille en plastique qui disparaîtra  
seulement en 2063 ?

Le savant n'est pas celui qui a inventé le plastique.

### L'église Saint-Parthé

Sur la litre funéraire  
au-dessus du portail  
latéral. Utilise les  
lettres qui se trouvent  
ci-dessous pour

**Aide**  
La litre funéraire était, sous  
l'Ancien Régime, une bande noire  
posée à l'intérieur et parfois  
même à l'extérieur d'une église  
pour honorer un défunt.

C D U O T O E S M E N M D D

"POSTERUNT ME ..."

Les lettres restantes te permettent de reconstituer  
le prénom d'un personnage qui, malheureusement,  
n'est pas celui que tu recherches.



### Le train

Ajoute tous les chiffres qui composent l'année de  
naissance de la ville de naissance de la personne recherchée  
La ville de naissance de la personne recherchée  
n'est pas la même que celle inscrite sur le train où  
tu peux voir le logotype de cette réponse.



E. CETTE PAGE EST PROTÉGÉE. CETTE PAGE

OUS SUR WWW.RANDOLAND.FR POUR ACHET

TE PAGE EST PROTÉGÉE. CETTE PAGE EST

devras saisir le nom du savant recherché.

UR WWW.RANDOLAND.FR POUR ACHETER L

GE EST PROTÉGÉE. CETTE PAGE EST PROTÉ