

Collias

Balades ludiques



dans la Communauté de Communes du Pont du Gard

Visiter,
se balader,
s'amuser,
jouer !



www.ot-pontdugard.com

Bureau de Remoulins
Place des Grands Jours
30210 REMOULINS
+33 (0)4 66 37 22 34



Office de Tourisme du
Pont du Gard

Bureau d'Aramon
Place Ledru Rollin
30390 ARAMON
+33 (0)4 66 37 95 05



Partout en France !
randoland.fr



Situé au bord du Gardon, Collias est un village aux multiples facettes. Les occupants successifs ont laissé des traces : occupation des grottes paléolithique, traces romaines puis païennes et paléochrétiennes dans le site classé de l'Ermitage. Les paysages quasiment vierges des Gorges et les immenses plateaux qui les dominent sont un paradis pour les randonneurs, et toutes les activités de rivière y sont pratiquées (canoë, paddle, pêche...).



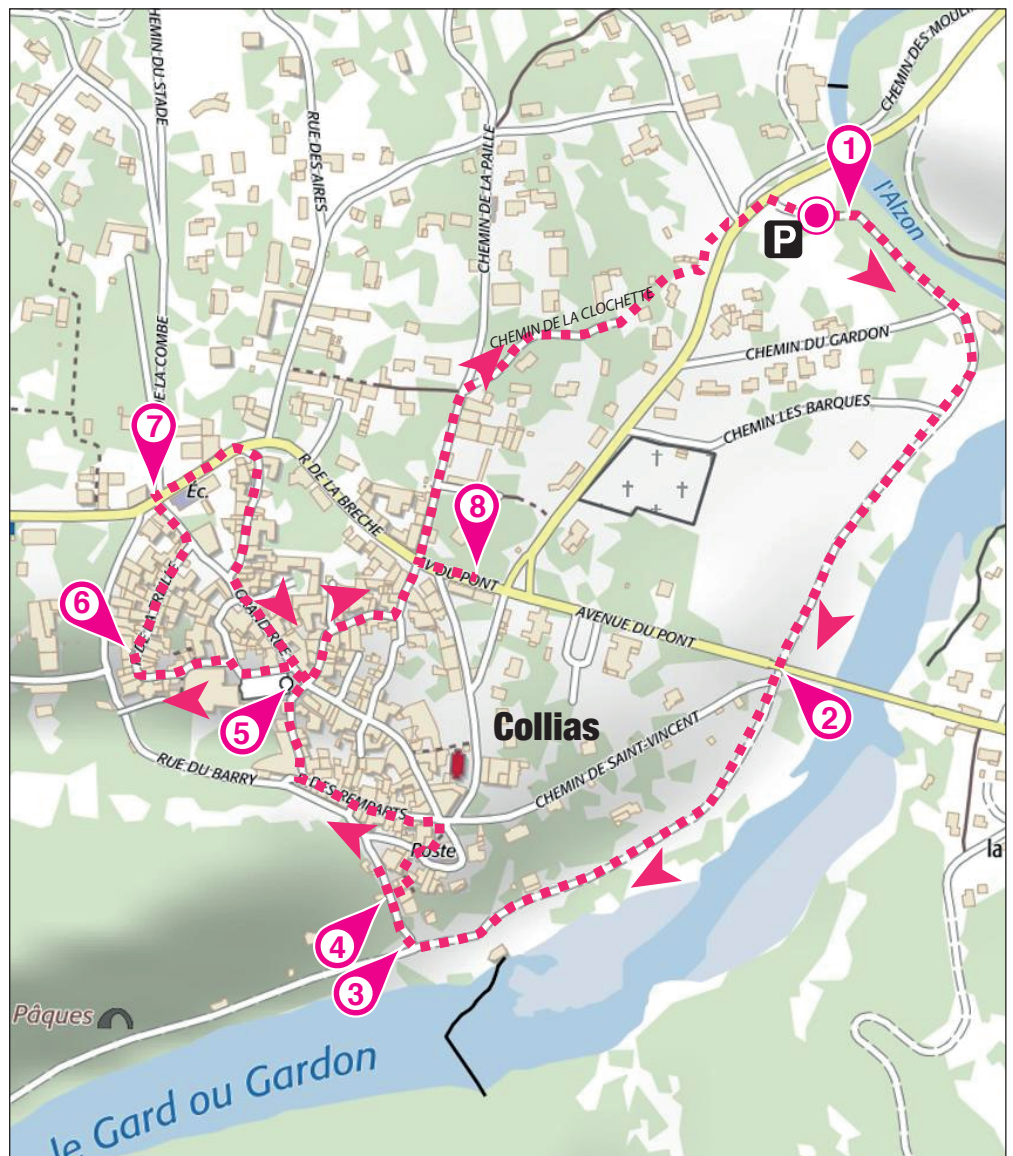
Le circuit débute sur le parking situé après la traversée du pont sur l'Alzon. S'intéresser au panneau d'informations de la Via Ferrata **1**. Prendre le chemin qui longe l'Alzon puis remonter le Gardon. Passer sous le pont et remarquer le poteau de balisage « Le Pont » **2**. Continuer le long du Gardon puis s'arrêter au niveau du poteau « St-Vincent ». Observer la végétation **3**. Remonter dans le village par la rue du Bas Quartier. Noter sur la gauche les repères des crues à deux endroits différents **4**.

Passer par l'impasse du Bas Quartier. Monter toutes les marches jusqu'à la place du Portalet. Prendre ensuite la rue des Remparts puis la rue des Cyprès. Arriver devant l'église **5**. Prendre la rue de l'Abbé Bayol puis la rue de la Treille et s'arrêter devant le n° 16. Observer le linteau au-dessus de la porte **6**.

Prendre à gauche au bout de la rue. Arriver sur la route principale (rue de la Brèche). Traverser prudemment pour se rendre devant la croix **7**. Descendre la rue de la Brèche et tourner sur la première rue à droite (rue du Bout de Pied). Continuer ensuite légèrement à gauche sur la Grand Rue. Tourner à gauche rue des Templiers. Arriver rue de la Brèche. Traverser prudemment et descendre sur une trentaine de mètres jusqu'au platane « mangeur » de panneau **8**.

Revenir sur ses pas et prendre à droite le chemin de la Paille puis un peu plus loin à droite le chemin de la Clochette.

Ce chemin descend jusqu'à la route. Vous pouvez vous rendre sur le pont pour observer l'un des 3 moulins du village encore debout. Sur le pont noter le poteau indiquant le niveau d'eau des grandes crues. Traverser prudemment pour rejoindre le parking.



CETTE PAGE EST PROTÉGÉE. CETTE PAGE EST PROTÉGÉE.

Collias

POUR ACHETER LE FICHER NON PROTÉGÉ, RENDEZ-VOUS SUR WWW.RANDOLAND.FR

CETTE PAGE EST PROTÉGÉE. CETTE PAGE EST PROTÉGÉE.

1 [L'arbre](#)

5 [L'église](#)

En bas à droite du panneau écrit en français tu peux voir un drapeau. Lequel?

Quel nombre d'images sur la page a la forme de la porte d'entrée (partie en bois) de l'église?

Tu vas découvrir la première étape de l'Inspecteur au To.

CETTE PAGE EST PROTÉGÉE. CETTE PAGE EST PROTÉGÉE.



POUR ACHETER LE FICHER NON PROTÉGÉ, RENDEZ-VOUS SUR WWW.RANDOLAND.FR

CETTE PAGE EST PROTÉGÉE. CETTE PAGE EST PROTÉGÉE.



6 [Rue de la Treille, n° 16](#)

LE FICHER NON PROTÉGÉ, RENDEZ-VOUS SUR WWW.RANDOLAND.FR

CETTE PAGE EST PROTÉGÉE. CETTE PAGE EST PROTÉGÉE.

2 [Le pont](#)

Quel de l'indique le nombre de pétales de la fleur au-dessus de la porte?

LE FICHER NON PROTÉGÉ, RENDEZ-VOUS SUR WWW.RANDOLAND.FR

Quel pinceau sur le pont de la page a une couleur sur les panneaux de direction du poteau?

CETTE PAGE EST PROTÉGÉE. CETTE PAGE EST PROTÉGÉE.



LE FICHER NON PROTÉGÉ, RENDEZ-VOUS SUR WWW.RANDOLAND.FR

CETTE PAGE EST PROTÉGÉE. CETTE PAGE EST PROTÉGÉE.



POUR ACHETER LE FICHER NON PROTÉGÉ, RENDEZ-VOUS SUR WWW.RANDOLAND.FR

3 [L'arbre](#)

7 [L'arbre](#)

CETTE PAGE EST PROTÉGÉE. CETTE PAGE EST PROTÉGÉE.

Retrouve la photo correspondant à la végétation que tu peux voir sur la droite du chemin.

Quel nuage de chiffres te permet de reconstituer le date du 16 juin?

LE FICHER NON PROTÉGÉ, RENDEZ-VOUS SUR WWW.RANDOLAND.FR



CETTE PAGE EST PROTÉGÉE. CETTE PAGE EST PROTÉGÉE.

RENDEZ-VOUS SUR WWW.RANDOLAND.FR



CETTE PAGE EST PROTÉGÉE. CETTE PAGE EST PROTÉGÉE.

8 [L'arbre « mangeur » de panneaux](#)

RENDEZ-VOUS SUR WWW.RANDOLAND.FR

4 [La rue des Bas quartiers](#)

Le mot « pin » au 1er d'une partie est « mangée » par l'arbre?

CETTE PAGE EST PROTÉGÉE. CETTE PAGE EST PROTÉGÉE.

Quel mot entends-tu lorsqu'on te prononce le nom du mois de la crue de 2002?



RENDEZ-VOUS SUR WWW.RANDOLAND.FR

cre, gre, bre

CETTE PAGE EST PROTÉGÉE. CETTE PAGE EST PROTÉGÉE.

RENDEZ-VOUS SUR WWW.RANDOLAND.FR



CETTE PAGE EST PROTÉGÉE. CETTE PAGE EST PROTÉGÉE.

ÉNIGME

Cindy, ses parents et des amis ont effectué une descente du Gardon en canoë. Après un parcours commencé au Pont-Saint-Nicolas, les voilà arrivés à Collias.

C'est un parcours surprenant et dépaysant. L'arrivée sur Collias est très agréable.

Les participants sont cependant bien fatigués et le franchissement de la dernière passe provoque quelques frayeurs à certains !

La dernière embarcation arrive mais son occupant manque de vigilance. La chute est inévitable. En voilà un qui aura pris un bon bain sous les éclats de rire de toute la troupe.

Arriveras-tu à retrouver le prénom de ce touriste qui se souviendra longtemps de son arrivée à Collias ?

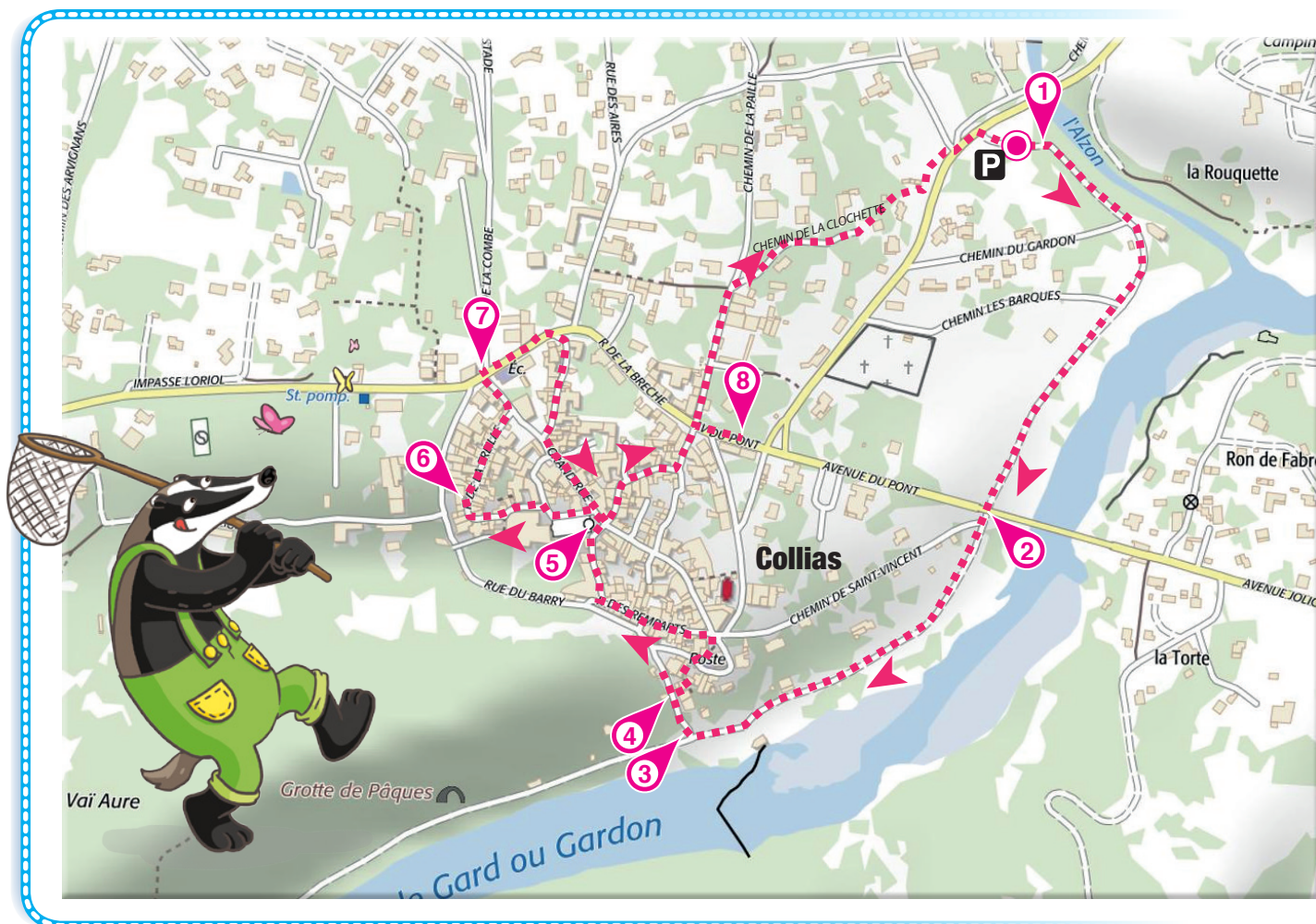
7/9
ans



Tu disposes du plan ci-dessous.

À l'emplacement des points rouges, lis les indications qui te permettront de résoudre l'énigme principale.

À la fin de ta balade, rends-toi à l'Office de tourisme ou visite le site www.randoland.fr pour vérifier ta réponse.



ÉNIGME

À Collias, on peut voir un château qui n'est plus habité depuis longtemps. Il a été construit il y a 200 ans à la place de châteaux plus anciens qui ont été détruits.

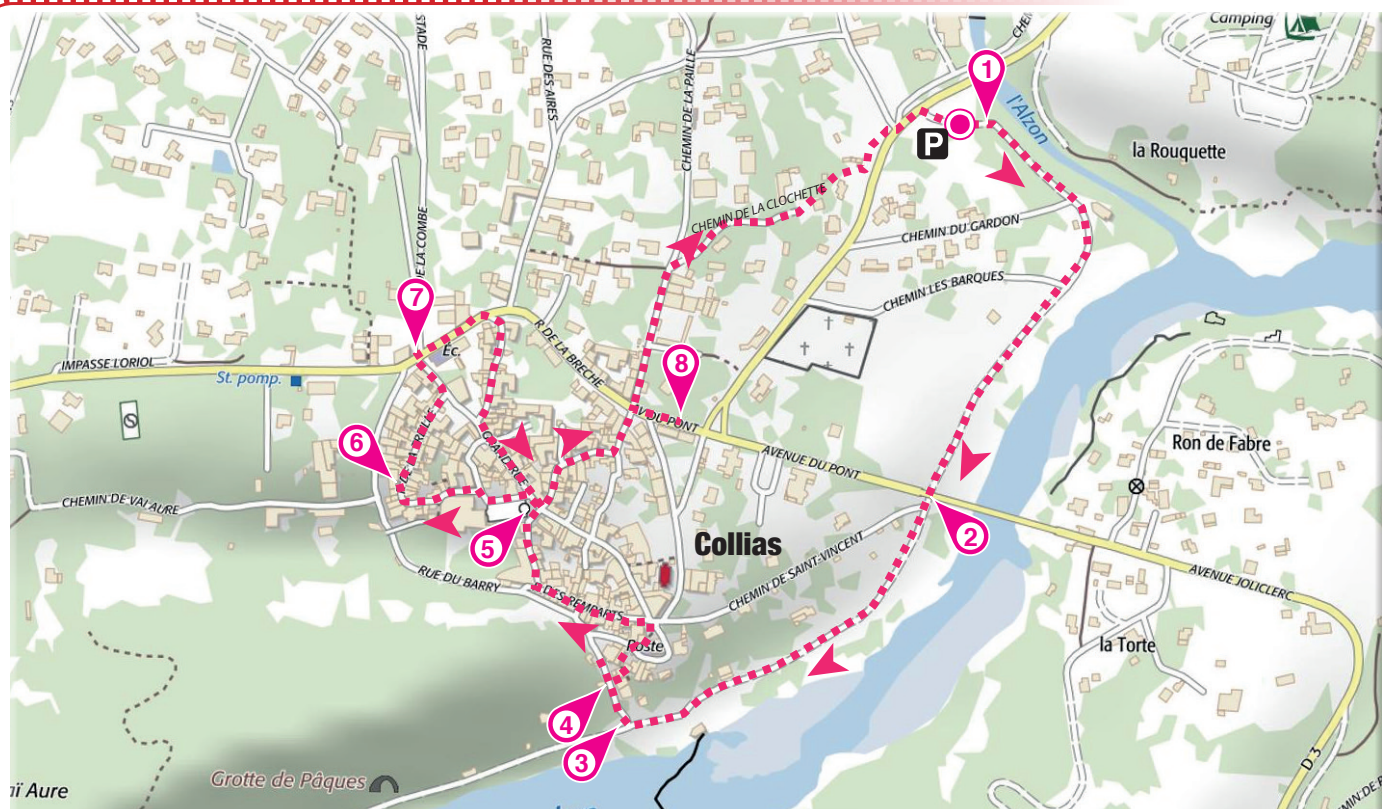
L'inspecteur Rando vient d'apprendre que le roi qui a décidé de mettre fin à la guerre qui, pendant de nombreuses années a opposé catholiques et protestants, a couché au château de Collias après avoir signé « Le traité d'Alais ».

Mais quel est le nom de ce roi ? Aide l'inspecteur Rando à le découvrir, en trouvant des indices tout au long de ta balade.

+10
ans

LES ROIS DE FRANCE

- ▶ Jean II le Bon, 1320-1364, couronné en 1350.
- ▶ Louis XI, 1423-1483, couronné en 1461.
- ▶ François 1^{er}, 1494-1547, couronné en 1515.
- ▶ Henri II, 1519-1559, couronné en 1547.
- ▶ Charles IX, 1550-1574, couronné en 1560.
- ▶ Henri III, 1551-1589, couronné en 1574.
- ▶ Henri IV, 1553-1610, couronné en 1589.
- ▶ Louis XIII, 1601-1643, couronné en 1610.
- ▶ Louis XIV, 1638-1715, couronné en 1643.



POUR ACHETER LE FICHER NON PROTÉGÉ. CETTE PAGE EST PROTÉGÉE. CETTE PAGE EST PROTÉGÉE.

Ne pas vous en aller sans avoir lu attentivement les indications fournies. Elles te permettent de résoudre l'énigme principale.



L'église

Une seule de ces trois photos correspond à l'église de Collias. Laquelle? Le prénom de l'enfant qui a pris la bonne photo n'est pas le même que celui du roi recherché.



ACHETER LE FICHER NON PROTÉGÉ, RENDEZ-VOUS SUR WWW.RANDOLAND.FR POUR ACHETER LE FICHER NON PROTÉGÉ.

La Via Ferrata

Lis le texte sur les falaises et utilise les lettres pour former les trois manquant dans le texte ci-dessous.

CA C O T E L I B O E C E T E E L Q

"La principale originalité des plantes de la région vient de nos groupes, tant végétaux qu'animaux, ont colonisé ce type de milieu."

Les lettres restantes te permettent de reconstituer le prénom d'un roi qui, malheureusement, n'est pas celui que tu recherches.

CETTE PAGE EST PROTÉGÉE. CETTE PAGE EST PROTÉGÉE. CETTE PAGE EST PROTÉGÉE.

ACHETER LE FICHER NON PROTÉGÉ, RENDEZ-VOUS SUR WWW.RANDOLAND.FR POUR ACHETER LE FICHER NON PROTÉGÉ.

Les bornes

Les inscriptions sur ces bornes indiquent les distances entre différents points. L'inscription Rando a demandé à trois enfants de lui indiquer à quelle distance du panneau se trouve Argilliers.

Loïc: 39 000 cm
Léa: 100 cm
Le nombre de lettres du prénom de celui qui se trompe ne correspond pas au chiffre des unités de l'année de naissance du roi recherché.



Le vieux tilleul

Multiplie le nombre de pétales de la fleur du milieu par celui de la fleur de gauche (au-dessus de la porte en bois). Le roi recherché n'est pas décédé à cet âge-là.



La croix

Si le nombre de lettres que je soustrais cette année à celle de la croix correspond à celui du décès d'un des rois, le roi recherché est mort cette année-là.



CETTE PAGE EST PROTÉGÉE. CETTE PAGE EST PROTÉGÉE. CETTE PAGE EST PROTÉGÉE.

ACHETER LE FICHER NON PROTÉGÉ, RENDEZ-VOUS SUR WWW.RANDOLAND.FR POUR ACHETER LE FICHER NON PROTÉGÉ.

Les « papillons »



Sur les falaises tu peux observer une espèce de papillon. Il s'agit d'un papillon de nuit. Le roi recherché est né et décédé au XV^e siècle. S'il s'agit du figuier de Barbarie, il n'est pas né et décédé au cours du XVI^e siècle.



L'arbre « mangeur » de panneau

Sens interdit, Interdiction de stationner, Obligation de sens unique. Parmi les trois panneaux signalisation, lequel correspond au panneau « mangé » par l'arbre? Le nombre de lettres du prénom d'un des rois sous ce panneau, est égal à l'âge qu'avait le roi recherché lors du début de son règne.

ACHETER LE FICHER NON PROTÉGÉ, RENDEZ-VOUS SUR WWW.RANDOLAND.FR POUR ACHETER LE FICHER NON PROTÉGÉ.

ACHETER LE FICHER NON PROTÉGÉ, RENDEZ-VOUS SUR WWW.RANDOLAND.FR POUR ACHETER LE FICHER NON PROTÉGÉ.

Les lettres

Si tu changes l'ordre des chiffres de l'année d'un des rois, tu pourrais retrouver le prénom de celui qui est recherché. Celui qui est recherché n'est pas mort cette année-là.

Tu devrais avoir retrouvé le nom du roi

Ta réponse:

ACHETER LE FICHER NON PROTÉGÉ, RENDEZ-VOUS SUR WWW.RANDOLAND.FR POUR ACHETER LE FICHER NON PROTÉGÉ.

ACHETER LE FICHER NON PROTÉGÉ, RENDEZ-VOUS SUR WWW.RANDOLAND.FR POUR ACHETER LE FICHER NON PROTÉGÉ.