

le Clermontois

Office de tourisme



Visiter,
se balader,
s'amuser,
jouer !

Balades ludiques

à Nébian

© Crédits photos: OT du Clermontois, CCC, Randoland



Office de tourisme du Clermontois - Place Jean Jaurès - 34800 Clermont l'Hérault - Tél. : 04 67 96 23 86

www.clermontois-tourisme.fr

COMMUNAUTE DE COMMUNES  DU CLERMONTAIS

Nébian

FACILE



1,3 KM

1 H

NÉBIAN

Le village de Nébian s'est développé autour de la Commanderie des Hospitaliers de Saint-Jean de Jérusalem, entre le XII^e et le XIV^e siècle. Le village fortifié a été érigé pendant la guerre de 100 ans par les chevaliers de l'ordre des Hospitaliers. Le chemin de ronde est encore visible par endroits ainsi qu'une demi-tour. Du XII^e au XVII^e siècle, Nébian s'est agrandie autour de l'église Saint-Julien et de la Commanderie. Pratiquement jusqu'à la fin du XX^e siècle, la source *Navis* fournissait l'eau au village. Aujourd'hui, elle alimente 3 fontaines dont le griffe, et elle permet l'irrigation d'environ 80 jardins, grâce à un réseau de béals. Dans la seconde moitié du XIX^e siècle, le village s'est étendu le long de nouvelles rues jusqu'à la route Lodève-Béziers.

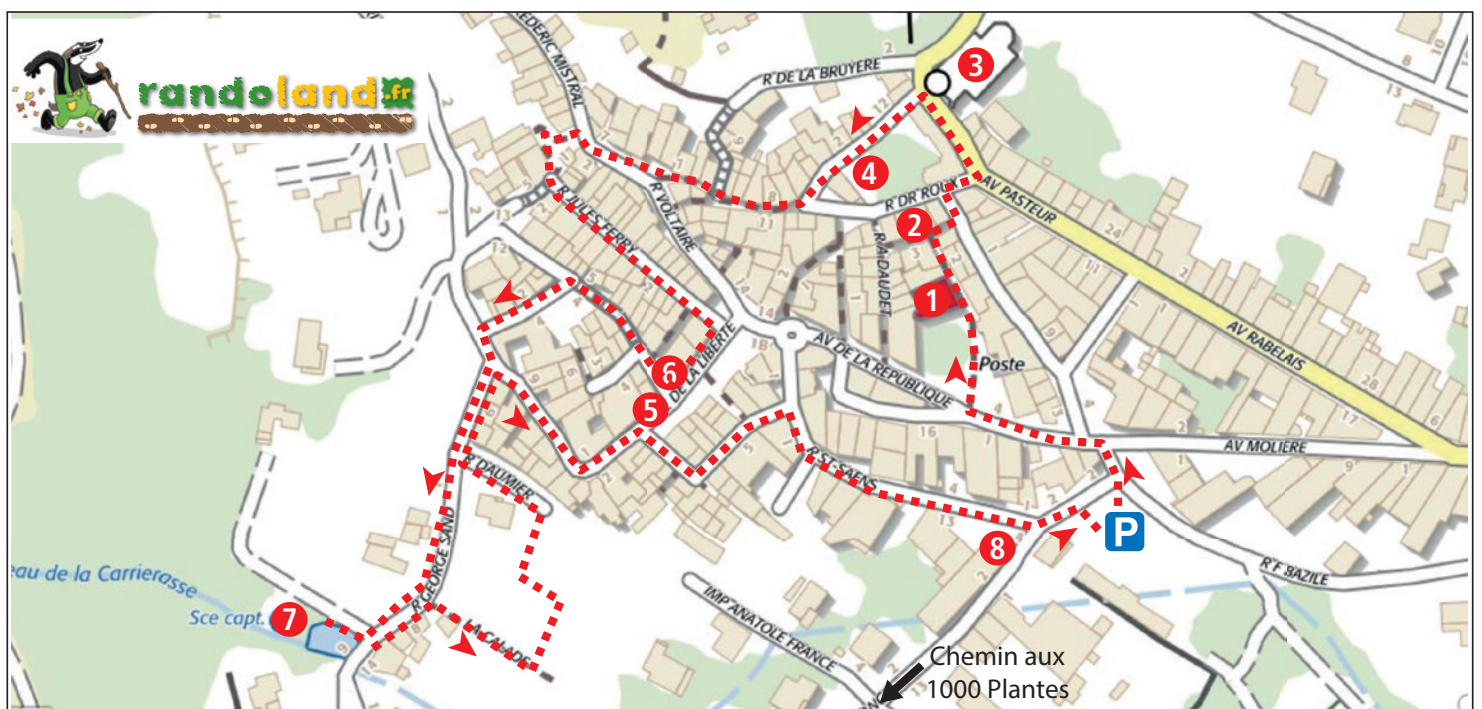


Débuter la balade du parking situé à l'entrée du village, place Joliot Curie. Sortir du parking à droite et se diriger à gauche sur l'avenue Molière vers la mairie pour le premier indice ①. Continuer en passant sous le porche à droite de la mairie. Prendre ensuite à droite, puis à gauche, pour se retrouver devant la maison dite de Saint-Jean ②. Continuer à droite, puis à gauche, pour arriver à l'église Saint-Julien. Entrer dans l'église ③. (Si l'église est malheureusement fermée, les réponses à cet indice sont notées en bas de page, sous la carte). En sortant de l'église, prendre la ruelle en face. Passer sous le porche et arriver vers les anciens jardins de la Commanderie (aujourd'hui un parking), sur la gauche. Repérer le cadran solaire sur le mur de la cour intérieure ④.

Poursuivre la balade en prenant à droite au bout du parking, et de suite à gauche, pour arriver à la place Eugène Delacroix. Passer par la rue Paul Verlaine pour arriver sur la rue Voltaire. Passer sous le porche et rejoindre la tour ronde. La contourner pour prendre la rue Lamartine. Tourner ensuite à gauche pour descendre la rue Jules Ferry qui débouche sur la place de la Liberté. Tourner à droite et se rendre vers la fontaine de la République ⑤. Revenir légèrement sur ses pas pour passer sous la porte herse ⑥. Monter jusqu'à la place Gambetta et prendre à gauche. Tourner ensuite à gauche (rue Racine), puis à droite, dans la rue George Sand. Continuer jusqu'à la fontaine Navis sur la droite ⑦.

Revenir sur ses pas et prendre la Calade, premier passage sur la droite. Tourner à gauche à la première intersection, puis encore à gauche. Tourner ensuite à droite (rue Daumier) pour rejoindre la rue George Sand. Tourner à droite puis encore à droite, rue Hector Berlioz. Juste avant la fontaine de l'indice ⑤, tourner à droite dans la rue Lakanal, puis à gauche, rue Honoré de Balzac. Descendre ensuite la rue Saint-Saëns jusqu'à la place Paul Valéry. Remarque la salle des fêtes sur la droite, au n°4 de la place ⑧. Prendre à gauche pour terminer la balade au parking.

Pour découvrir le chemin aux 1000 plantes, prendre la rue Anatole France à gauche de la salle des fêtes sur 300 mètres.



Nébien

Cherche où l'inspecteur Rando va se rendre et par où il va passer ?

Trace le chemin emprunté par l'inspecteur Rando en utilisant les informations de la page suivante. Chaque fois qu'il emprunte une échelle rouge, colorie, dans l'ordre, les chapeaux de sorcière de la frise en bas de page.




En fin de parcours, note dans la case réponse le nombre de chapeaux coloriés.











1 2 3 4 5 6 7 8 9 10

Ta réponse

CETTE PAGE EST PROTÉGÉE. CETTE PAGE EST PROTÉGÉE.

NÉRIAN

POUR ACHETER LE FICHIER NON PROTÉGÉ, RENDEZ-VOUS SUR WWW.RANDOLAND.FR

CETTE PAGE EST PROTÉGÉE. CETTE PAGE EST PROTÉGÉE.

1 La mairie

5 La fontaine

Quel dessin reproduit le caducée visible sur la porte de la mairie ?

Sur quel toit les retraits sont-ils présents ?

CETTE PAGE EST PROTÉGÉE. CETTE PAGE EST PROTÉGÉE.

POUR ACHETER LE FICHIER NON PROTÉGÉ, RENDEZ-VOUS SUR WWW.RANDOLAND.FR



CETTE PAGE EST PROTÉGÉE. CETTE PAGE EST PROTÉGÉE.

POUR ACHETER LE FICHIER NON PROTÉGÉ, RENDEZ-VOUS SUR WWW.RANDOLAND.FR



CETTE PAGE EST PROTÉGÉE. CETTE PAGE EST PROTÉGÉE.

2 La maison de Saint-Jean

6 Le village de Gif

Quel dessin reproduit la croix visible sur la porte de la maison de Saint-Jean ?

Quelle photo correspond à la porte herse ?

CETTE PAGE EST PROTÉGÉE. CETTE PAGE EST PROTÉGÉE.

POUR ACHETER LE FICHIER NON PROTÉGÉ, RENDEZ-VOUS SUR WWW.RANDOLAND.FR



CETTE PAGE EST PROTÉGÉE. CETTE PAGE EST PROTÉGÉE.

POUR ACHETER LE FICHIER NON PROTÉGÉ, RENDEZ-VOUS SUR WWW.RANDOLAND.FR



CETTE PAGE EST PROTÉGÉE. CETTE PAGE EST PROTÉGÉE.

3 L'église Saint-Julien

7 La source Navis

Recherche le vitrail représentant St. S. Fulcrannus. Quel objet tient-il dans la main gauche ?

Retrouve l'écorce des deux gros arbres à l'entrée de la source !

CETTE PAGE EST PROTÉGÉE. CETTE PAGE EST PROTÉGÉE.

POUR ACHETER LE FICHIER NON PROTÉGÉ, RENDEZ-VOUS SUR WWW.RANDOLAND.FR



CETTE PAGE EST PROTÉGÉE. CETTE PAGE EST PROTÉGÉE.

POUR ACHETER LE FICHIER NON PROTÉGÉ, RENDEZ-VOUS SUR WWW.RANDOLAND.FR



CETTE PAGE EST PROTÉGÉE. CETTE PAGE EST PROTÉGÉE.

4 Le cadran solaire

8 La salle des fêtes

Que signifie le mot inscrit sur le dernier mot inscrit sur la devise du cadran solaire ?

Quel animal est visible au-dessus de la porte d'entrée de la salle des fêtes ?

CETTE PAGE EST PROTÉGÉE. CETTE PAGE EST PROTÉGÉE.

POUR ACHETER LE FICHIER NON PROTÉGÉ, RENDEZ-VOUS SUR WWW.RANDOLAND.FR



CETTE PAGE EST PROTÉGÉE. CETTE PAGE EST PROTÉGÉE.

POUR ACHETER LE FICHIER NON PROTÉGÉ, RENDEZ-VOUS SUR WWW.RANDOLAND.FR



CETTE PAGE EST PROTÉGÉE. CETTE PAGE EST PROTÉGÉE.

En 1963, à Lattes, deux écoliers découvrent dans un champ récemment labouré des tessons de céramiques à vernis noir antérieures à l'époque romaine. Ils rapportent leur découverte au directeur d'une école de la ville et archéologue amateur. Celui-ci mène une première campagne de fouilles en mai 1964, sur les terrains de l'agriculteur concerné.

Les fouilles permettent la découverte de Lattara, cité portuaire antique mentionnée à plusieurs reprises par les auteurs latins. Elle correspond à la ville moderne de Lattes, située dans le département de l'Hérault, en Occitanie. Le site accueille le musée archéologique de Lattes qui porte le nom de l'archéologue qui a mené les fouilles. Sais-tu que ce dernier était originaire de Nébian ?

Pars vite à la découverte des indices qui vont te permettre de retrouver son nom dans la liste ci-dessous !



Liste d'archéologues célèbres

PIERRE AMANDRY (1912-1990)

JEAN BOISSELIER (1912-1996)

ALFRED FOUCHER (1865-1952)

ALEXANDRE LÉZINE (1906-1972)

ANDRÉ PARROT (1901-1980)

MAURICE MARSAC (1938-1991)

GEORGES POSENER (1906-1988)

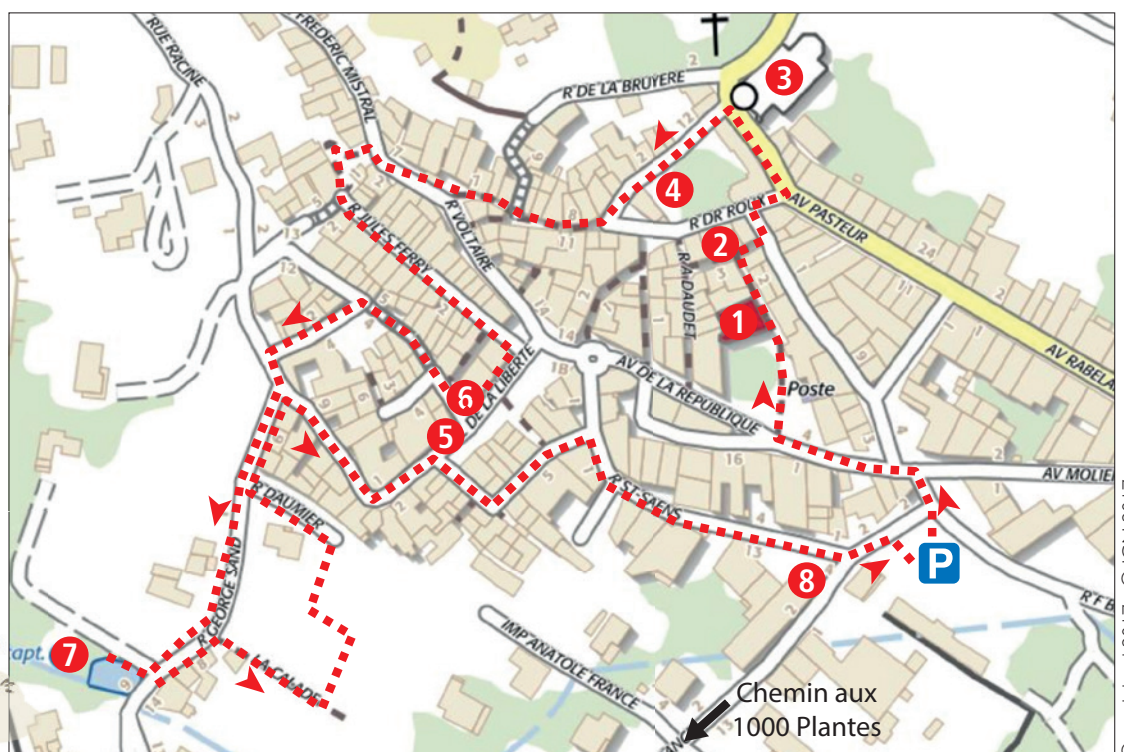
HENRI PRADES (1920-1989)

CHARLES SAUMAGNE (1890-1972)

MARIUS VAZEILLES (1881-1973)

Tu disposes du plan ci-contre. À l'emplacement des points rouges, lis les indications qui te permettront de résoudre l'énigme principale.

À l'Office de tourisme ou sur le site randoland.fr, tu pourras vérifier si tu as trouvé la bonne réponse.



CETTE PAGE EST PROTÉGÉE. CETTE PAGE EST PROTÉGÉE.

Nébian

POUR ACHETER LE FICHIER NON PROTÉGÉ

LA PAGE EST PROTÉGÉE. CETTE PAGE EST PROTÉGÉE.

attentivement les indications fournies. Elles te permettront,

5 **La fontaine**
Compte le nombre de stèles du dossier de la fontaine. Ce chiffre est le même que celui des unités de l'année de naissance d'un des archéologues. Ce monsieur n'est pas celui que tu recherches.

1 La mairie

Observe les noms des morts pour la France au cours de la Première Guerre mondiale.

Le défunt qui a la même année de naissance que tu recherches mais ce n'est pas celui que tu recherches. Tu pourras confirmer avec la liste.

6 Le village fortifié

Pour cet indice, intéresse-toi à la plaque explicative sur le village fortifié et plus particulièrement au texte commençant par « Le village fortifié de Nébian... ».

Décode le message suivant où le nombre en bleu correspond au numéro de la lettre et le chiffre à la position de la lettre dans la ligne.

5-3-10-8-14-7-6-1-2-4 ; 3-4
EX.: 1-3 = V ; 11-2 = R

Remets en ordre le message codé et tu trouveras le nom d'un archéologue. Dommage, ce n'est pas celui que tu recherches !

2 La croix de Saint-Jean

Retrouve la croix visible sur la porte en fer de la maison de Nébian.

L'opération inscrite à côté va te donner une date qui correspond à l'année de décès de l'un des archéologues.

Même chose à faire par rapport à l'année de naissance de l'un des archéologues ayant permis de découvrir Lattara !

7 La source navis

Il y a plusieurs sources dans les fossés de la Peunh. Une seule a représenté celles des gros arbres à l'entrée de la source. Il porte le même prénom qu'un des archéologues mais ce n'est pas celui que tu recherches !

$1000 + 900 + (48 \times 2)$

$1000 + 900 + (45 \times 2)$

$1000 + 900 + (36 \times 2)$

3 L'église Saint-Julien

Il y a une statue dans l'église de Nébian qui représente un saint. Le prénom d'un des archéologues et le nom du saint représenté sur ce tableau commencent par la même lettre.

Mais ce n'est toujours pas celui que tu recherches. Tu pourras confirmer avec la liste.

8 La salle des fêtes

Retrouve le nom du petit de l'animal représenté dans la porte de la salle des fêtes.

Si les voyelles valent +5 et les consonnes -2, calcule la valeur du nom de ce petit.

EX.: CHOU = 1-2+5+5+5+5 = 4

Le chiffre obtenu ne se trouve pas dans l'année de décès d'un des archéologues.

4 Le cadran solaire

Tu pourras voir ce tableau d'archéologues dans l'année de naissance comporte 3 des 4 chiffres de l'année inscrite sur le cadran solaire.

Tu devrais maintenant connaître l'identité de l'archéologue que tu recherches dans la liste associée.

Énigme 3433801G

POUR ACHETER LE FICHIER NON PROTÉGÉ

CETTE PAGE EST PROTÉGÉE. CETTE PAGE EST PROTÉGÉE.