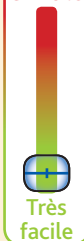




Loire

Cleppé

Très difficile



Très facile

1 h 30



2,9 km

Mairie

Cleppé, ancien Versailles des comtes du Forez, n'a conservé que le donjon de son vaste et superbe château qui fut détruit au XVII^e siècle par ordre de Richelieu.

À l'intérieur de la petite église romane on peut admirer des fonts baptismaux du XVII^e siècle. Le clocher renferme une des cloches les plus anciennes de Forez (1466).

Le joli coteau de Cleppé qui domine le cours de la Loire s'étend sur une superficie de 1548 ha. Du haut de la tour on dispose d'une vue exceptionnelle sur les monts du Lyonnais et au plus loin les monts du Forez. Trois tables d'orientation aident le visiteur à s'orienter. Outre la Loire et le Lignon qui arrosent la commune, des gourds et l'étang des Colons ont été aménagés pour la pêche.



Une commune qui améliore son image et son accueil

Outre son patrimoine historique, le village a su faire de son environnement floral un second atout. Ce travail a été récompensé par l'obtention d'une 1^{re} fleur en 2011 au concours des villes et villages fleuris de France.

Une commune qui développe l'économie locale

Avec la création d'un multiservices à l'entrée du bourg en complément de deux restaurants situés au hameau de Naconne et de plusieurs gîtes et chambres d'hôtes sur la commune.

Une commune qui agit en faveur de l'écologie

Avec le choix de privilégier les déplacements doux en devenant le village départ du sentier pédestre des bords de Loire adapté à la randonnée allant de quelques kilomètres à plusieurs jours, sac à dos jusqu'au Lac de Villerest (voir topoguide « Autour des gorges de la Loire du Forez au Roannais »). Cleppé a également aménagé son propre sentier pédestre balisé.

Grâce à sa vie associative importante Cleppé est une commune dynamique où il fait bon vivre.

Deux manifestations importantes sont à retenir : les arts s'en mêlent (concerts – peintres dans la rue - expositions) le dernier week-end d'août et la brocante le 1er dimanche d'octobre.





Cleppé

Road-book

Soyez vigilants avec vos enfants notamment sur les zones non piétonnes et en bord de cours d'eau. Le parcours s'effectue sous votre entière responsabilité. L'Office de tourisme, la Mairie et la société Randoland déclinent toute responsabilité en cas d'accident.

Débuter la balade devant la Mairie. Se diriger vers la Tour et grimper à son sommet **1**.

Redescendre et tourner à droite après avoir franchi la porte. Descendre ensuite les escaliers entre les arbres. Au bas des escaliers, prendre à droite. Prendre ensuite le premier chemin en sous-bois, à droite.

Passer devant la fontaine St-Bonnet **2**.

À l'intersection suivante, prendre légèrement à gauche puis tout de suite à droite sur le chemin.

Passer le gué qui permet de franchir Le Béal **3**.

Prendre ensuite à droite pour se diriger vers le bord de la Loire Longer la Loire jusqu'à la prochaine intersection **4**.

Prendre alors à droite en direction du village. S'arrêter au niveau de l'ancien moulin **5** (4/6 ans) et remarquer les indications des crues successives peintes sur le mur **5** (7/9 ans et + 10 ans).

Prendre ensuite à gauche le petit chemin qui amène à l'église **6**.

Continuer jusqu'à la petite place. Remarquer l'ancienne plaque publicitaire pour la pile Wonder au-dessus d'un garage **7** (4/6 ans et 7/9 ans). Rejoindre la rue

Général de Gaulle et remarquer sur la façade de la troisième maison à droite, l'ancienne plaque du Chemin d'intérêt communal n° 20 **7** (+ 10 ans).

Poursuivre puis tourner sur la première rue à droite. Remarquer le panneau d'information « Lignon, Anzon, Vizézy » **8**.

Passer devant l'école et la salle des Fêtes.

Continuer tout droit puis tourner deux fois à droite pour revenir vers la Mairie.



Retrouvez encore plus de balades partout en France sur www.randoland.fr



Cleppé


L'Inspecteur Rando part en balade. Mais par où va-t-il passer ?

Pour découvrir le chemin emprunté, utilise les informations de la page suivante. Attention, l'Inspecteur Rando ne doit jamais revenir sur ses pas !

Chaque fois qu'il trouvera une friandise sur sa route, colorie, dans l'ordre, un bonbon de la frise.

En fin de parcours, note dans la case réponse le nombre de bonbons trouvés par l'Inspecteur Rando.

4/6
ans



© randoland 2015. Illustrations: Armelle Drouin.

Tu peux te rendre à l'Office de Tourisme ou sur le site www.randoland.fr pour vérifier ta réponse (code énigme 4206601P).

1 2 3 4 5 6 7 8 9 10

Ta réponse

CETTE PAGE EST PROTÉGÉE. CETTE PAGE EST PROTÉGÉE. CETTE PAGE EST PROTÉGÉE. CETTE PAGE EST PROTÉGÉE.



POUR ACHETER LE FICHIER NON PROTÉGÉ, RENDEZ-VOUS SUR WWW.RANDOLAND.FR POUR ACHETER LE FICHIER NON PROTÉGÉ, RENDEZ-VOUS SUR WWW.RANDOLAND.FR POUR ACHETER LE FICHIER NON PROTÉGÉ, RENDEZ-VOUS SUR WWW.RANDOLAND.FR

1

La ville
Avec l'aide d'un adulte, trouve le nom de la ville qui se situe entre Pouilly les Fours et La Tour Matignon.
Tu vas découvrir la première étape de l'Inspecteur Landy.

PROCHER BORDEAUX VIOLENT

5

Le moulin
Un petit malin a modifié les photos du moulin. Retrouve la bonne.



LE FICHIER NON PROTÉGÉ, RENDEZ-VOUS SUR WWW.RANDOLAND.FR POUR ACHETER LE FICHIER NON PROTÉGÉ, RENDEZ-VOUS SUR WWW.RANDOLAND.FR

La fontaine St Bonnet

Quelle photo correspond à la fontaine qui se trouve à...



6

Héris
Retrouve la forme découpée dans le bois de l'une des ouvertures (abaissons) du clocher de l'église.



CETTE PAGE EST PROTÉGÉE. CETTE PAGE EST PROTÉGÉE. CETTE PAGE EST PROTÉGÉE. CETTE PAGE EST PROTÉGÉE.

La passerelle

Quelle photo correspond à la passerelle que tu vois traverser...



7

Le village
Retrouve le bon panneau de la « Pile Wonder ».



RENDEZ-VOUS SUR WWW.RANDOLAND.FR POUR ACHETER LE FICHIER NON PROTÉGÉ, RENDEZ-VOUS SUR WWW.RANDOLAND.FR

4

Les bords de Loire
Quelle photo a été prise de l'endroit où tu le trouves ?



8

Le panneau d'information
Quel panneau est celui de la ferme ?



CETTE PAGE EST PROTÉGÉE. CETTE PAGE EST PROTÉGÉE. CETTE PAGE EST PROTÉGÉE. CETTE PAGE EST PROTÉGÉE.

RENDEZ-VOUS SUR WWW.RANDOLAND.FR POUR ACHETER LE FICHIER NON PROTÉGÉ, RENDEZ-VOUS SUR WWW.RANDOLAND.FR

RENDEZ-VOUS SUR WWW.RANDOLAND.FR POUR ACHETER LE FICHIER NON PROTÉGÉ, RENDEZ-VOUS SUR WWW.RANDOLAND.FR





Cleppé

ÉNIGME

La commune de Cleppé comporte une partie de son territoire de l'autre côté de la Loire.

Jusque dans les années 1970, les enfants qui vivaient de l'autre côté du fleuve venaient à l'école en traversant la Loire en barque matin et soir.

L'inspecteur Rando aimerait retrouver le prénom du dernier enfant à avoir utilisé ce moyen de transport pour venir à l'école.

Sauras-tu l'aider ?

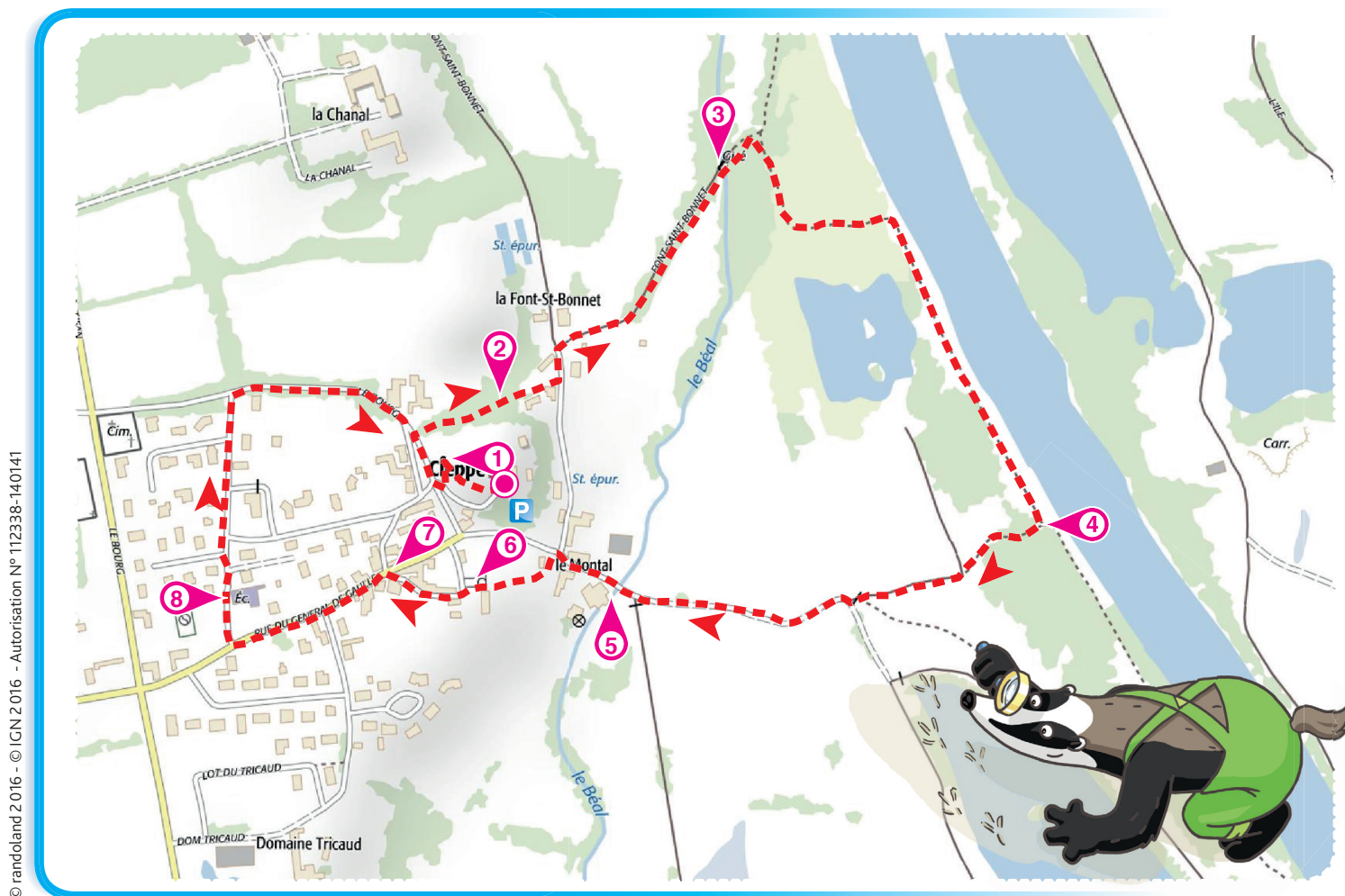
7/9
ans



Tu disposes du plan ci-dessous.

À l'emplacement des points rouges, lis les indications qui te permettront de résoudre l'énigme principale.

À la fin de ta balade, rends-toi à la Mairie ou le site www.randoland.fr pour vérifier ta réponse.



CETTE PAGE EST PROTÉGÉE. CETTE PAGE EST PROTÉGÉE.

POUR ACHETER LE FICHIER NON PROTÉGÉ. CETTE PAGE EST PROTÉGÉE.

CETTE PAGE EST PROTÉGÉE. CETTE PAGE EST PROTÉGÉE.

POUR ACHETER LE FICHIER NON PROTÉGÉ, RENDEZ-VOUS SUR WWW.RANDOLAND.FR

Pour toutes les activités de cette fiche, reporte ta réponse dans la grille, mais en écrivant la lettre du mot dans la case alphabétique.

Reporte ta réponse dans la grille, mais en écrivant la lettre du mot dans la case alphabétique.

1 La tour

Combien de kilomètres devras-tu parcourir pour aller de Saint-Etienne à Saint-Ferréol ? Écris ta réponse, en lettres, dans la grille.

6 L'église

Après avoir vu les chiffres du cadastre, l'église la plus récente visible sur le socle de la croix, dans l'enclos à côté de l'église.

2 La fontaine St-Bonnet

Thibault, Augustin et Charlène sont allés à la fête foraine. L'un d'eux a tiré une fléchette sur son socle, au jeu des fléchettes, correspond au nombre de briques de la fontaine, au-dessus de la grille. Reporte, dans la grille, le prénom de l'enfant qui a le bon score.

Ex. : 1993 = 1 + 9 + 9 + 3 = 22 : VINGT-DEUX

3 L'âge

Trois enfants ont redessiné le panneau publicitaire de la fontaine. Reporte dans la grille le prénom du bon dessinateur.



5 La passerelle

L'inspecteur Rando a demandé à deux enfants de décrire l'emplacement de la passerelle, avant de l'emprunter (dans le sens de ton parcours).

LOU : La passerelle se trouve sur la droite du chemin.

AMY : Non, la passerelle se trouve à gauche du chemin.

Reporte, dans la grille réponse, le prénom de l'enfant qui fait la bonne description.

Trois enfants ont dessiné quelques pictogrammes de la page de l'enclos. Reporte dans la grille le prénom de l'enfant qui a fait des erreurs.



4 Les bords de Loire

L'inspecteur Rando vient de la bibliothèque et est en train de faire et souhaite trier ses photos. Cependant, il n'arrive plus à retrouver la photo qui correspond à l'enfant pour lequel il vous a demandé !

Reporte dans la grille la lettre qui correspond à la bonne photo.



Grille réponse

Circuit n° 4206601M

1									
2									
3									
4									
5									
6									
7									
8									

Remets en ordre les caractères des cases colorées pour retrouver le prénom recherché.


La réponse : [Colorful blocks representing the answer]

7 Le millier

Au cours de quel mois a eu lieu la crue de 2008 ?

POUR ACHETER LE FICHIER NON PROTÉGÉ, RENDEZ-VOUS SUR WWW.RANDOLAND.FR

CETTE PAGE EST PROTÉGÉE. CETTE PAGE EST PROTÉGÉE.



Cleppé

ÉNIGME

Dans l'église du prieuré de Cleppé de nombreux mariages ont été célébrés, notamment celui de la fille du roi de France Charles VII avec le duc Louis de Savoie.

L'Inspecteur Rando souhaiterait retrouver le nom de l'épouse du Duc de Savoie.

Sauras-tu l'aider à retrouver son identité ?

**+10
ans**



LISTES DES ÉPOUSES POSSIBLES

- ▶ **Yolande de VALOIS**, née le 23 septembre 1434 à Tours et morte le 23 août 1478 à Chambéry.
- ▶ **Marguerite PLANTAGENÉT**, née le 3 mai 1446 à Northamptonshire et morte le 23 novembre 1503 à Malines.
- ▶ **Marie de BOURGOGNE**, née le 13 février 1457 à Bruxelles et morte le 27 mars 1482 à Bruges.
- ▶ **Jeanne de FRANCE**, née le 23 avril 1464 à Nogent-le-Roi et morte le 4 février 1505 à Bourges.
- ▶ **Anne de BRETAGNE**, née le 25 janvier 1477 à Nantes et morte le 9 janvier 1533 à Westhorpe.
- ▶ **Jeanne de BOURBON**, née le 3 février 1338 à Vincennes et morte le 6 février 1377 à Paris.
- ▶ **Louise de SAVOIE**, née le 11 septembre 1476 à Pont-d'Ain et morte le 22 septembre 1531 à Grez-sur-Loing.
- ▶ **Catherine de VALOIS**, née le 27 octobre 1401 à Paris et morte le 3 janvier 1437 à Londres.
- ▶ **Isabelle de PORTUGAL**, née le 21 février 1397 à Évora et morte le 17 décembre 1471 à Dijon.
- ▶ **Catherine de MÉDICIS**, née le 13 avril 1519 à Florence et morte le 5 janvier 1589 à Blois.

Tu disposes du plan ci-dessous.

À l'emplacement des points rouges, lis les indications qui te permettront de résoudre l'énigme principale.

À la fin de ta balade, rends-toi à la Mairie ou visite le site www.randoland.fr pour vérifier ta réponse.



CETTE PAGE EST PROTÉGÉE. CETTE PAGE EST PROTÉGÉE. CETTE PAGE EST PROTÉGÉE.

POUR ACHETER LE FICHIER NON PROTÉGÉ, RENDEZ-VOUS SUR WWW.RANDOLAND.FR

CETTE PAGE EST PROTÉGÉE. CETTE PAGE EST PROTÉGÉE. CETTE PAGE EST PROTÉGÉE.

POUR ACHETER LE FICHIER NON PROTÉGÉ, RENDEZ-VOUS SUR WWW.RANDOLAND.FR

CETTE PAGE EST PROTÉGÉE. CETTE PAGE EST PROTÉGÉE. CETTE PAGE EST PROTÉGÉE.

POUR ACHETER LE FICHIER NON PROTÉGÉ, RENDEZ-VOUS SUR WWW.RANDOLAND.FR

CETTE PAGE EST PROTÉGÉE. CETTE PAGE EST PROTÉGÉE. CETTE PAGE EST PROTÉGÉE.

POUR ACHETER LE FICHIER NON PROTÉGÉ, RENDEZ-VOUS SUR WWW.RANDOLAND.FR

CETTE PAGE EST PROTÉGÉE. CETTE PAGE EST PROTÉGÉE. CETTE PAGE EST PROTÉGÉE.

POUR ACHETER LE FICHIER NON PROTÉGÉ, RENDEZ-VOUS SUR WWW.RANDOLAND.FR

CETTE PAGE EST PROTÉGÉE. CETTE PAGE EST PROTÉGÉE. CETTE PAGE EST PROTÉGÉE.

POUR ACHETER LE FICHIER NON PROTÉGÉ, RENDEZ-VOUS SUR WWW.RANDOLAND.FR

CETTE PAGE EST PROTÉGÉE. CETTE PAGE EST PROTÉGÉE. CETTE PAGE EST PROTÉGÉE.

POUR ACHETER LE FICHIER NON PROTÉGÉ, RENDEZ-VOUS SUR WWW.RANDOLAND.FR

CETTE PAGE EST PROTÉGÉE. CETTE PAGE EST PROTÉGÉE. CETTE PAGE EST PROTÉGÉE.

POUR ACHETER LE FICHIER NON PROTÉGÉ, RENDEZ-VOUS SUR WWW.RANDOLAND.FR

CETTE PAGE EST PROTÉGÉE. CETTE PAGE EST PROTÉGÉE. CETTE PAGE EST PROTÉGÉE.

POUR ACHETER LE FICHIER NON PROTÉGÉ, RENDEZ-VOUS SUR WWW.RANDOLAND.FR

CETTE PAGE EST PROTÉGÉE. CETTE PAGE EST PROTÉGÉE. CETTE PAGE EST PROTÉGÉE.

POUR ACHETER LE FICHIER NON PROTÉGÉ, RENDEZ-VOUS SUR WWW.RANDOLAND.FR

CETTE PAGE EST PROTÉGÉE. CETTE PAGE EST PROTÉGÉE. CETTE PAGE EST PROTÉGÉE.

POUR ACHETER LE FICHIER NON PROTÉGÉ, RENDEZ-VOUS SUR WWW.RANDOLAND.FR

CETTE PAGE EST PROTÉGÉE. CETTE PAGE EST PROTÉGÉE. CETTE PAGE EST PROTÉGÉE.

POUR ACHETER LE FICHIER NON PROTÉGÉ, RENDEZ-VOUS SUR WWW.RANDOLAND.FR

Lors du passage devant chacun des indices lis attentivement les indices fournis. Elles te permettront de résoudre l'énigme posée au verso de cette page.

La Loire, à Cleppé, coule approximativement du sud au nord.

Le jour de la mort de la personne recherchée n'est pas un multiple du nombre de lettres de ta réponse.

1 La tour

Retrouve la distance à parcourir pour rejoindre Bordeaux.

L'année de mort de la personne recherchée est égale au minimum du double de chiffres de ta réponse.

5 L'année

En quelle année a eu lieu la crue la plus importante ? Attention, vérifie bien les indications sur le mur à deux endroits distants d'une vingtaine de mètres.

Le nombre de décimales de ta réponse ne contient aucun chiffre pair de ta réponse.

2 Les justes

Trois enfants ont proposé l'opération à effectuer pour trouver le nombre de lettres qui constituent l'arc, au-dessus de la gîte.

SÉBASTIEN : 6×2

PIERRE : 5×5

PIERRE : 5×4

6 Le mois

Le mois de décès de la personne recherchée n'est pas un multiple du nombre de lettres qui constituent le pied de la croix, à côté de l'église.

Le nombre de lettres du prénom de la personne recherchée est différent du nombre de lettres du prénom de l'enfant qui a posé la bonne opération.

7 Le village

Combien de kilomètres doit-on parcourir pour se rendre à Angoulême ? La partie entière de ta réponse correspond à un mois de l'année.

3 La passerelle

Deux enfants ont réalisé un schéma du paysage qui se trouve aux alentours de la passerelle.

8 Le panneau d'informations

Observes le panneau d'informations du circuit qui commence par : « Le Syndicat Mixte... ». Recopie le code des lettres qui se trouvent dans le code suivant :

10-1 ; 16-5 ; 23-4 ; 10-2 ; 9-5

Le nombre en bleu indique la position de la lettre dans la ligne.

Ex. : 2-3 indique la 2^e lettre de la 3^e ligne : l

Le village dont tu vois l'illustration dans le panneau de la somme recherchée.



L'initiale du nom de la personne recherchée n'est pas la même que celle du nom du village.

4 Les bords de Loire

Dans quelle direction dois-tu regarder pour apercevoir le village ?

À l'aide de la croix de venant du village au verso de cette page et de l'indice suivant :

Tu devrais avoir retrouvé

le nom de la personne recherchée

Ta réponse :

Circuit n° 4206601G