

Lourdes

Évocation de Lourdes au Moyen Âge


FACILE



2,6 KM

1 h 30

LOURDES



Évocation de Lourdes au Moyen Âge est un parcours historique qui remémore la cité médiévale de *Lorda*, ancien nom de Lourdes, protégée par ses deux lignes de fortifications aux douze tours et blottie au pied du château fort – lieu de résidence des comtes de Bigorre dès le XI^e siècle. Ces stations vous amèneront face aux vestiges encore sur pied de cette période médiévale : le Château fort ou encore la Tour du Garnavie. Les illustrations anciennes font réapparaître les autres monuments qui ont malheureusement disparu aujourd'hui et laissent l'imagination s'échapper pour recréer ces lieux historiques.

Débuter la balade de l'Office de Tourisme. Tous les indices sont à découvrir sur les panneaux à dominante rouge qui jalonnent le parcours.

Avancer jusqu'au **1**.

Traverser la place Peyramale vers le Monument aux Morts. Avancer sur la rue St-Pierre. Emprunter ensuite à droite la rue de la Grotte. Monter ensuite à gauche les escaliers de la rue des Espenettes.

S'arrêter devant le panneau « Tour de la Bonnette » **2**.

Prendre ensuite à droite la rue de la Paix, puis la Petite Rue de la Paix et enfin la rue du Garnavie. Prendre à droite pour se rendre au pied de la Tour du Garnavie **3**.

Suivre la rue du Garnavie jusqu'aux escaliers qui ramènent sur la rue de la Grotte. Prendre à droite puis tourner à gauche dans la rue du Fort.

Rester à gauche sur l'impasse du Fort. Continuer jusqu'au panneau « Château Fort » **4**. Poursuivre sur la rue Le Bondidier jusqu'au croisement de la rue du Bourg.

Observer le panneau « Rue et Chaussée du Bourg » **5**.

Continuer sur la rue du Bourg sur votre gauche. Au niveau de la Rampe du Fort, s'arrêter devant le panneau « Porte d'Embarrière » **6**.

Fin de la balade.

Retour possible à l'Office de tourisme par la rue de la Fontaine puis la rue Basse.

Visite possible du Château Fort et son Musée Pyrénéen.





Lourdes reçoit chaque année des millions de visiteurs venus de tous les continents. **Lieu de fraternité et de spiritualité**, le Sanctuaire Notre-Dame de Lourdes est ouvert tous les jours de l'année, 24h/24. **De Pâques à fin octobre, une procession aux flambeaux a lieu chaque soir.**



Une balade dans le centre de Lourdes vous permettra de savourer l'ambiance de la ville. Elle a l'habitude d'accueillir chez elle le monde entier, mais elle n'a pas perdu pour autant son caractère de bourgade pyrénéenne. **Le château fort** a su garder tout son charme et abrite, depuis 1921, **le Musée Pyrénéen.**



Surplombant la ville, **le Pic du Jer** offre un belvédère unique avec vue époustouflante sur la ville et les sommets pyrénéens. C'est par un funiculaire centenaire et plein de charme, qu'on y accède. A l'ouest, **un vaste lac glaciaire** de plus de 50 ha s'étend dans une nature de grande pureté, source de quiétude mais aussi d'activités de plein air comme la marche, le VTT, la pêche, le canoë-kayak et le stand-up paddle. Un magnifique **golf 18 trous** domine le site.



Labellisé « **Grand Site de Midi-Pyrénées** », Lourdes est, par sa situation géographique, un point de départ idéal pour la découverte d'autres sites tout aussi grandioses : le Cirque de Gavarnie, le Pic du Midi de Bigorre et Caunterets-Pont d'Espagne.

Château fort © Studio GP Photos – Lac de Lourdes © Typograpik 13 – Pic du Jer - Funiculaire © Typograpik 13 – Procession flambeaux esplanade © Sanctuaire ND Lourdes

Pour en savoir plus

Office de Tourisme de Lourdes

Place Peyramale
65100 LOURDES
Tél. : 05 62 42 77 40
info@lourdes-infotourisme.com
www.lourdes-infotourisme.com



Rejoignez-nous sur
facebook.com/lourdes.tourisme

HORAIRES D'OUVERTURE DE L'OFFICE DE TOURISME

HORS SAISON

Du 01/01 au 20/03 et du 31/10 au 31/12

Du lundi au samedi (sauf jours fériés) : 9h00 – 12h00 / 14h00 – 17h30

EN SAISON

Du 21/03 au 05/06 et du 09/10 au 30/10

Du lundi au samedi : 9h00 – 12h30 / 13h30 – 18h30

Dimanches : 10h – 12h30 - Jours fériés : 10h00 – 18h00 (sauf octobre fermé)

Du 06/06 au 08/10

Du lundi au samedi : 9h00 – 19h00 (18h30 en juin et septembre)

Dimanches juillet - août et jours fériés : 10h00 – 18h00

Dimanches juin et septembre : 10h – 12h30

Téléchargez gratuitement l'application
« Visit Lourdes » depuis votre I-phone
ou smartphone sous Android



Ce circuit a été mis en place dans le cadre d'un partenariat entre l'Office de Tourisme de Lourdes, le Château fort et le Funiculaire du Pic du Jer. Pour plus d'aventures, testez les trois circuits !

Évocation de Lourdes au Moyen Âge



Avant de partir

Sur le pont d'Avignon,
L'on y danse, l'on y danse,
Sur le pont d'Avignon,
L'on y danse tous en rond.
Des bell's madam's font comm' ça,
Et puis encor' comm' ça.



À l'aide de ta check-list, vérifie qu'il ne te manque rien. Coche les objets que tu emmènes avec toi pour la balade.

Check-list

- tes fiches randoland;
- un crayon;
- de bonnes chaussures;
- un chapeau;
- un vêtement de pluie (selon la météo);
- un petit sac à dos;
- une gourde avec de l'eau;
- un appareil photo (pour garder des souvenirs !).

Pour la fête des mères, Lilou et Kilian décident d'offrir un vase à leur maman. Ils sont tous très originaux et les enfants ne savent lequel choisir. Devant leur hésitation, la vendeuse leur en propose un. À toi de le découvrir.

Des indices sont à découvrir tout au long de ta balade. Utilise les informations fournies sur la page suivante pour retrouver le vase acheté. En fin de parcours, note son code dans la case prévue pour la réponse.

À ton retour à la maison, avec tes parents, tu pourras vérifier sur le site randoland.fr si tu es un bon inspecteur Rando !



CETTE PAGE EST PROTÉGÉE. CETTE PAGE EST PROTÉGÉE.

ÉVOCACTION DE LOURDES

POUR ACHETER LE FICHIER NON PROTÉGÉ

CETTE PAGE EST PROTÉGÉE. CETTE PAGE EST PROTÉGÉE.

Sur le panneau intitulé « Ancienne église de la rue de la Harpe », quels objets ont été trouvés sous l'église lors de sa démolition.

Quelle couleur n'est pas visible sur les grands vitraux de la nef de la cathédrale de Chartres ?

CETTE PAGE EST PROTÉGÉE. CETTE PAGE EST PROTÉGÉE.

ACHETER LE FICHIER NON PROTÉGÉ, RENDEZ-VOUS



PROTÉGÉE. CETTE PAGE EST PROTÉGÉE. CETTE

LE FICHIER NON PROTÉGÉ, RENDEZ-VOUS

ÉGÉE. CETTE PAGE EST PROTÉGÉE. CETTE

Tu vas découvrir la forme du pot recherché

5 Rue et Chaussée du Bourg
Quelle est la couleur du toit du grand bâtiment représenté sur la lithographie ?

CHIER NON PROTÉGÉ, RENDEZ-VOUS SUR WWW

CETTE PAGE EST PROTÉGÉE. CETTE PAGE

2 La Tour de la Bonnette

Quel objet est visible sur la façade de la tour ?



NON PROTÉGÉ, RENDEZ-VOUS SUR WWW

CETTE PAGE EST PROTÉGÉE. CETTE PAGE EST



décor du pot

PROTÉGÉ, RENDEZ-VOUS SUR WWW.RANDOLAN

EST PROTÉGÉE. CETTE PAGE EST PROTÉGÉE.

6 Porte d'Orléans
Quel nuage de lettres te permet de recomposer le mot « face » à partir de ces lettres ?

ÉGÉ, RENDEZ-VOUS SUR WWW.RANDOLAN

T PROTÉGÉE. CETTE PAGE EST PROTÉGÉE. C

3 La Tour du Garnavie

Quels animaux sont visibles sur le bas du panneau ?



RENDEZ-VOUS SUR WWW.RANDOLAN.FR

ÉGÉE. CETTE PAGE EST PROTÉGÉE. CETTE



RENDEZ-VOUS SUR WWW.RANDOLAN.FR POUR

ACHETER LE FICHIER NON PROTÉGÉ. CETTE PAGE

Quel nuage de lettres te permet de recomposer le mot « face » à partir de ces lettres ?

EST PROTÉGÉE. CETTE PAGE EST PROTÉGÉE.

ACHETER LE FICHIER NON PROTÉGÉ, RENDEZ-VOUS

couleur du pot

PROTÉGÉE. CETTE PAGE EST PROTÉGÉE. CETTE



ACHETER LE FICHIER NON PROTÉGÉ, RENDEZ-VOUS

PROTÉGÉE. CETTE PAGE EST PROTÉGÉE.

Évocation de Lourdes au Moyen Âge

Au Moyen Âge et jusqu'à la fin du XVII^e siècle, un groupe d'habitants constituait une minorité en marge, présents de la Navarre à la Gascogne.

Ils subissaient quatre principales interdictions :

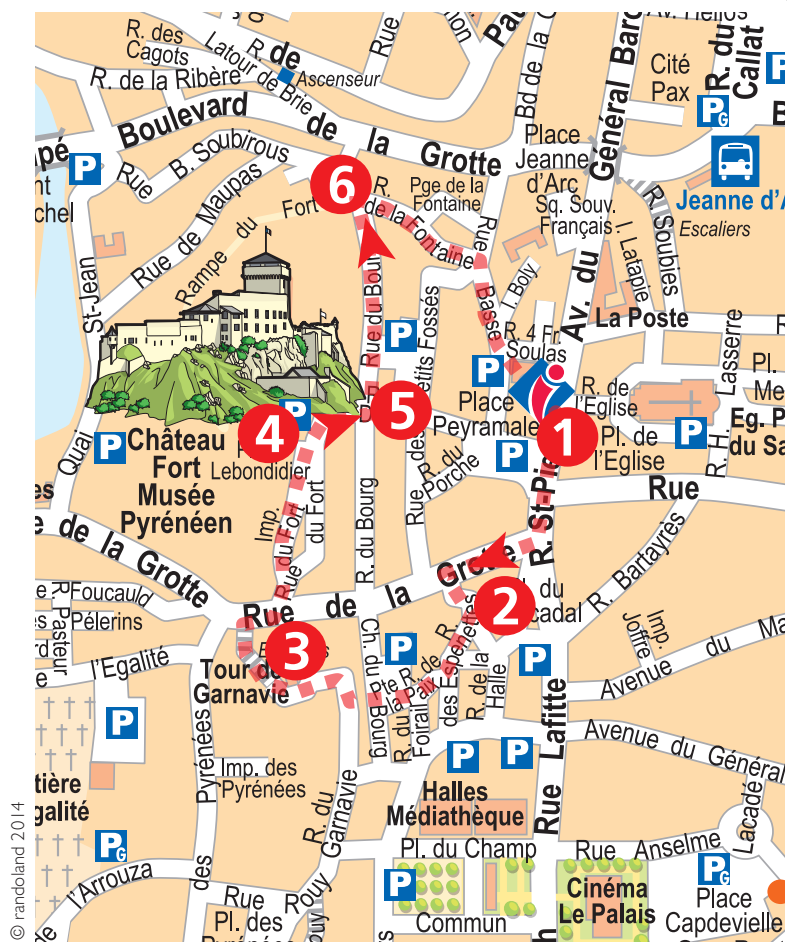
- celle de se marier avec le reste de la population
- celle de voisiner librement (d'où l'existence de quartiers périphériques) ;
- celle d'être inhumés dans les mêmes cimetières ;
- enfin, celle de travailler la terre, d'où leur spécialisation forcée vers les métiers du bois : ils étaient majoritairement des charpentiers.

Mais quel était donc le nom donné à ce groupe social qui vivait en marge de la population ?

Pars vite à la recherche des indices qui te permettront de retrouver leur nom.



© P.Vincent - OT Lourdes



© randoland 2014



Tu disposes du plan ci-contre. À l'emplacement des points rouges, lis les indications qui te permettront de résoudre l'énigme principale.

À l'Office de Tourisme ou sur le site randoland.fr, tu pourras vérifier si tu as trouvé la bonne réponse.



CETTE PAGE EST PROTÉGÉE. CETTE PAGE EST PROTÉGÉE.

Évocation de Lourdes


POUR ACHETER LE FICHIER NON PROTÉGÉ

CETTE PAGE EST PROTÉGÉE. CETTE PAGE EST PROTÉGÉE.

Pour toutes les lettres de ce fichier, tu vas trouver la grille de bas de page les réponses trouvées en face des chiffres correspondants.

1 Ancienne église St-Pierre

Une inscription de l'ancienne église a été effacée sur ce schéma d'un mur. Tu vas retrouver sous l'ancienne église, lors de sa démolition, des inscriptions dans la grille. L'inscription effacée.



2 La Tour de la Bonnette

Compte le nombre de balcons de la tour visible sur l'exemple de tour ouverte à la gorge. Quel enfant a dessiné, à l'école, un croquis identique au double du nombre que tu viens de trouver? Inscris le prénom de la grille.



3 La Tour du Garravie

Quel enfant a dessiné le patron de la tour représentée sur le panneau?



Remets en ordre les caractères des cases colorées pour retrouver son prénom.

Reponds surprenant à la grille.

4 L'Aigle

Quel animal l'aigle tient-il dans son bec? Inscris le nom dans la grille.

5 Rue et Chaussée du Bourg

Retrouve l'autre nom donné à la rue du Bourg. Inscris les lettres de son nom dans la grille, mais en commençant par les voyelles et en ordre alphabétique. Ex.: BASSE → AEBSS

6 Porte d'Embarquer

Pour cet indice les voyelles valent 4 et les consonnes 3. Tous les chiffres ont le même poids et valent 1. Le mot effacé sur la photo ci-dessous.



Un seul s'est trompé. Inscris le prénom dans la grille.



Remets en ordre les caractères des cases colorées pour retrouver son prénom.



Enigme 652800-4M TA RÉPONSE

CETTE PAGE EST PROTÉGÉE. CETTE PAGE EST PROTÉGÉE.

Évocation de Lourdes au Moyen Âge

La légende de Charlemagne

En l'année 778, Charlemagne, roi des Francs, revenant d'Espagne faire la guerre aux Sarrasins, s'arrête à Lourdes pour reprendre le château fort occupé par un chef sarrasin, Mirat.

Sommé à plusieurs reprises de se rendre, Mirat répond qu'il se battra jusqu'au bout plutôt que de se rendre à un mortel.

Les troupes de Charlemagne commencent à se lasser d'un si long siège ... quand un fait original précipite l'événement.

Un aigle vient de saisir un gros poisson, l'échappe au-dessus du château. Mirat, rusé, se saisit du poisson, le jette aux soldats de Charlemagne en disant : « J'en ai vingt mille encore en citerne au château ».

C'est alors que l'évêque du Puy obtient de Charlemagne l'autorisation de parlementer avec Mirat. Il lui dit : « Puisque tu ne veux pas te rendre au roi Charles qui est le plus illustre des mortels, rends-toi du moins à la plus noble Dame qui fut jamais, la mère de Dieu, Notre-Dame du Puy ».

Mirat, affamé, accepte et reçoit le baptême sous le nom de Lorus.

On dit que le nom de Lourdes viendrait du nom Lorus. Le blason de la ville de Lourdes est directement inspiré de la légende de Charlemagne.

Mais au fait, quel était le nom de l'évêque du Puy, compagnon de Charlemagne, qui, par sa diplomatie, réussit à convaincre Mirat de recevoir le baptême ?

Pars vite à la recherche des indices qui te permettront de retrouver son nom.



Tu disposes du plan ci-contre. À l'emplacement des points rouges, lis les indications qui te permettront de résoudre l'énigme principale.

À l'Office de Tourisme ou sur le site randoland.fr, tu pourras vérifier si tu as trouvé la bonne réponse.

Évocation de Lourdes au Moyen Âge

Les passages de tant de chaînes et de chaînes, attentivement les indications fournies. Elles te permettront, à la fin de la balade, de trouver l'énigme qui t'attend.

1 Ancienne église St-Pierre

Retrouve dans le texte, de quelle carrière provenaient les pierres des sarcophages que l'on a retrouvés jusqu'au pied du château.
Barre ce nom dans la grille.

2 La Tour de la Bonnette

On a le premier croquis préparé par un tour du monde à la gorge. Sur le mur latéral de la tour, à hauteur du premier étage, tu peux distinguer une plaque comportant un nombre écrit en chiffres romains.
Barre dans la grille le nombre (écrit en lettres) de ce nombre.

AIDE

Nombres romains

I - I; 2 - II; 3 - III; 4 - IV; 5 - V; 10 - X; 11 - XI; 12 - XII; 13 - XIII; 23 - XXIII - 50 - L; 100 - C; 500 - D; 1000 - M

3 La Tour de la Bonnette

Quatre enfants ont représenté sur un graphique la hauteur de la tour de la Bonnette.
Un seul ne s'est pas trompé. Barre dans la grille le prénom des trois autres.



Alice Lucas Pierre Fabrice

4 Château fort

Un verbe de la signification de 'ouvrir' est inscrit sur le vitrail. Barre dans la grille tous les autres verbes classés après lui dans le dictionnaire.

AIDE

Quelques verbes désignant le cri des animaux

Âne: bray, Chien: japper
Hibou: ululer Aigle: glapir
Bélier: blat-blat Chat: miauler

5 Rue et Chaussée du Bourg

Pour cet indice, les voyelles valent - 3 et les consonnes + 2.

Ex.: BASSE → 2 - 3 + 2 + 2 - 3 = 0 → ZÉRO

Calcule la valeur du nom de famille du commissaire ordonnateur de la Grande Armée.

Raye ce nombre écrit en lettres dans la grille.

6 Porte d'Embarrière

La gravure qui a été faite par le Tour du monde en 1845 a peint la Halte des pèlerins pour Héas.

Il y a maintenant une halte de pèlerins, située à une distance supérieure à l'âge que tu viens de trouver.

N23



À la fin de ta balade, lis, dans l'ordre, les lettres qui sont en séquence dans la grille de l'énigme de l'évêque du Puy, compagnon de Charlemagne.

Grille de l'énigme

M	I	R	A	N	D	E	O	T	P
E	J	A	P	P	E	R	T	L	E
U	E	C	I	L	A	P	E	V	R
G	R	O	G	N	E	R	I	E	N

Énigme 6528604G