

BALADES LUDIQUES

POUR PETITS ET GRANDS

Dolaincourt



Visiter,
se balader,
s'amuser!



OFFICE
DE TOURISME
DE L'OUEST
DES VOSGES

PLAINE
DES VOSGES
Pleine
de vie

JE VOIS
LA VIE EN
VOSGES



Office de Tourisme
de l'Ouest des Vosges

1, place Jeanne d'Arc
88300 NEUFCHÂTEAU
03 29 94 10 95

contact@tourisme-ouest-vosges.fr
www.tourisme-ouest-vosges.fr

Facile



3,9 km

2 h

Dolaincourt**Départ: Mairie, Grand'Rue****GPS: 48.338749N / 5.814295E**

Carnet de route

Soyez vigilants avec vos enfants notamment sur les zones non piétonnes. Le parcours s'effectue sous votre entière responsabilité. La société Randoland et l'Office de Tourisme déclinent toute responsabilité en cas d'accident.

Commencer par observer la placette devant la mairie ①.

Dos à l'entrée de la mairie, partir à droite en suivant la Grand'Rue. Passer devant une exploitation agricole et poursuivre jusqu'à une intersection entre deux chemins. Emprunter le chemin de gauche qui monte en direction des bois en suivant le fléchage du sentier de la Sermone, marqué d'un « S » (ce fléchage est présent tout au long du parcours). Faire une pause au niveau du banc pour profiter du panorama sur le village en contrebas ②.

Arrivés dans une clairière, prendre le chemin sur la gauche qui descend vers la route. Traverser prudemment pour rejoindre la maisonnette jaune dans le champ de l'autre côté de la route ③. Revenir sur la route et partir à droite

en direction du village. En chemin, à l'entrée de Dolaincourt, faire une halte au cimetière ④.

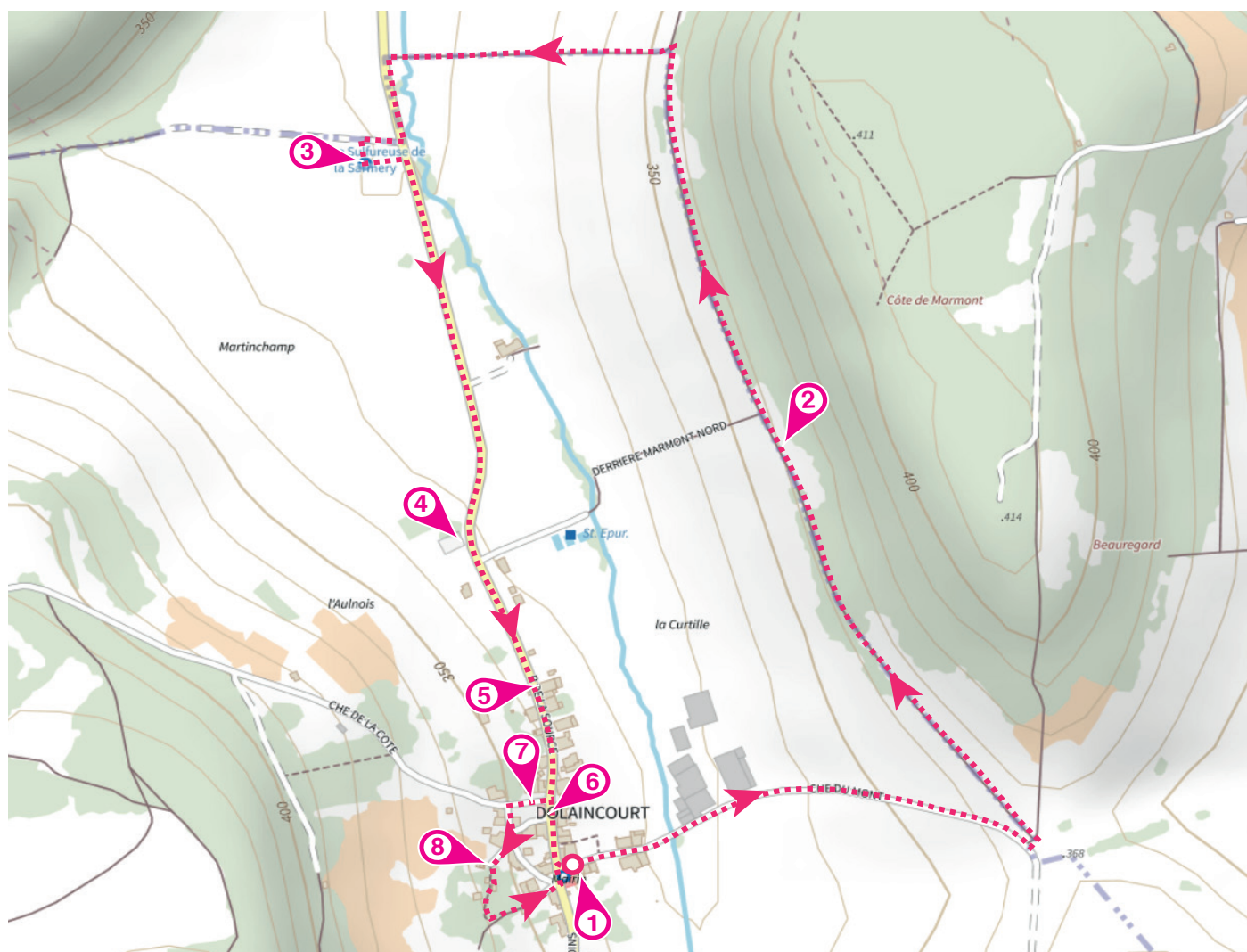
Rester sur la rue principale du village et continuer en direction du centre. Chemin faisant, prendre le temps d'observer la façade du n° 14 sur la gauche ⑤.

Continuer toujours dans cette rue. Une fois arrivés à l'église Saint-Genest, la longer légèrement pour aller observer la fontaine Saint-Quirin ⑥.

Revenir sur ses pas pour faire une pause face à l'entrée de l'église ⑦.

Monter la Grande Ruelle, qui passe devant l'église, puis tourner à gauche dans la rue du Vieux Moulin. Emprunter ensuite le chemin de l'Étang sur la droite pour aller observer le lavoir du village ⑧.

Pour revenir au point de départ, longer le ruisseau qui alimente le lavoir, passer devant un réservoir et tourner à gauche pour redescendre vers le village. De retour sur la rue principale, traverser prudemment pour retrouver la place de la mairie où a débuté la balade.





Dolaincourt

Salut ! Moi, c'est Néo ! Je pars en balade dans les bois... Tu m'accompagnes ?

Pour découvrir le chemin que nous allons suivre, réponds aux questions de la page suivante. Chaque réponse t'indiquera notre prochaine étape dans le labyrinthe. Attention, nous ne revenons jamais sur nos pas et nous prenons le chemin le plus court !
Chaque fois que nous trouverons une châtaigne en route, entoure, dans l'ordre, une châtaigne de la frise. En fin de parcours, note dans la case réponse le nombre de châtaignes trouvées.



Tu peux te rendre à la mairie ou sur le site www.randoland.fr pour vérifier ta réponse (code énigme 8813701P).

1	2	3	4	5	6	7	8	9	10	

Ta réponse

CETTE PAGE EST PROTÉGÉE. CETTE PAGE EST PROTÉGÉE.

Dolaincourt

POUR ACHETER LE FICHIER NON PROTÉGÉ, RENDEZ-VOUS SUR WWW.RANDOLAND.FR

4 La place de la mairie

Observe bien le calvaire devant la mairie. Combien de personnages comptes-tu en tout sur ce calvaire ?

Il y a eu combien de personnes à l'épave Néo.

5 Rue le la source n°4

Observe la plaque métallique apposée contre cette maison. Quel est le chiffre qui se trouve la plus basse sur cette plaque ?



5 Le chemin des fontaines

Quels arbres constituent la forêt sur la colline de Genacé ?

6 La fontaine Saint-Quirin

Quel nuage correspond à la date inscrite sur cette fontaine ?



7 La source sulfureuse

Quelles étiquettes te permettent d'écrire l'un des mots inscrits sur la maisonnette ?

7 L'église Saint-Georges

De quelle forme est l'horloge située sur le toit de l'église ?



8 Le metier

Quelle photo a été prise ici ?

9 Le lavoir

Quelle photo a été prise à cet endroit ?



CETTE PAGE EST PROTÉGÉE. CETTE PAGE EST PROTÉGÉE.



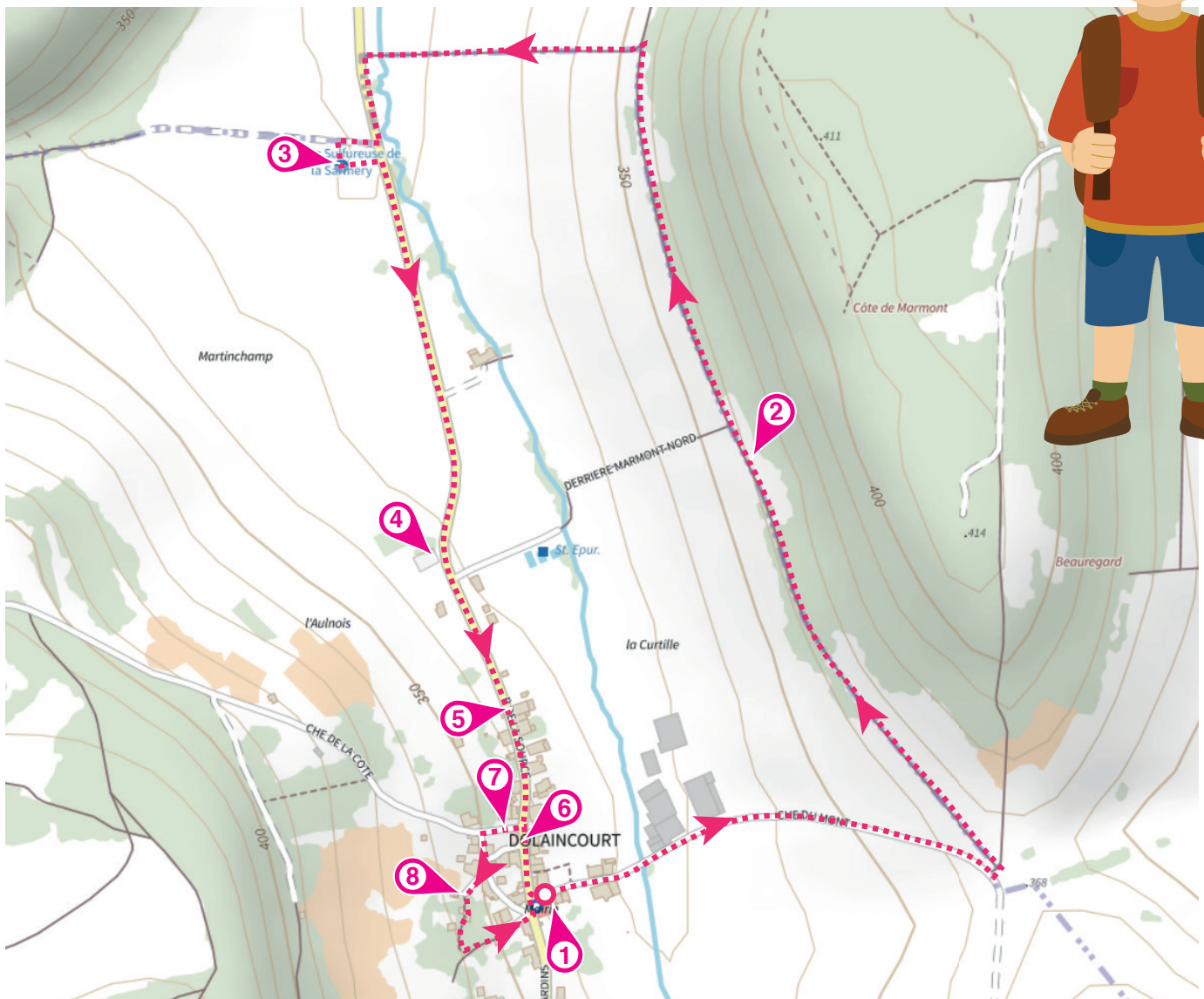
ÉNIGME

Il y a fort longtemps, une bien méchante femme que certains pensaient être une ogresse vivait près de Dolaincourt. On ne sait ni comment, ni pourquoi, mais cette vilaine femme attirait les enfants du village chez elle, d'où ils disparaissaient mystérieusement. Un jour qu'elle cherchait à s'en prendre aux trois enfants d'un brave laboureur, le sort se retourna contre elle. La roche qu'elle tentait de faire basculer sur les enfants pour les éliminer s'ouvrit et l'engloutit ! On ne la revit jamais... ouf !

Féru de légendes locales, le jeune Néo est bien décidé à retrouver le nom de cette ogresse. Réunis tous tes talents d'enquêteur pour l'assister dans ses recherches !



Tu disposes du plan ci-dessous. À chaque point indice, lis bien les indications de la page suivante et reporte tes réponses sur la grille de bas de page. À la fin de ta balade, rends-toi à l'Office de Tourisme ou sur le site randoland.fr pour vérifier ta réponse.



CETTE PAGE EST PROTÉGÉE. CETTE PAGE EST PROTÉGÉE.



POUR ACHETER LE FICHIER NON PROTÉGÉ

CETTE PAGE EST PROTÉGÉE. CETTE PAGE EST PROTÉGÉE.

1 Dans tous les exercices de cette page reporte dans la grille de bas de page les réponses trouvées en face des nombres correspondants.

1 La place de la mairie

Combien de personnes habitent la commune de Dolaincourt devant la mairie? Choisis ci-dessous l'intervalle

- MANON : 0 < ... < 5
- ACNIE : 6 < ... < 12

Note dans la grille le prénom de celle qui a fait la bonne proposition.

2 Le chemin des Romains

ici de X p... s! acelle i... é... p... e ic



5

8

Complète le chiffre qui précède la borne en commençant par la lettre qui a cette position dans l'alphabet.

Ex.: 1 → A → 2 → B → 3 → C → 4 → D

Reporte cette lettre dans la grille.

3 Les affiches

Retrouve cette affiche sur le chalet!



Quel est le nom de la source qui a été effacé sur la photo?

Classe les lettres de ce mot dans l'ordre alphabétique.

Ex.: RANDO → ADNOR

4 La cimetière

Approche-toi du monument aux morts!

« Pour l'année 1916, je suis le premier à avoir mon prénom gravé. Qui suis-je? »

Écris le prénom découvert dans la grille

5 Rue de la Source, n° 14

Quelle est la plus éloignée de cette maison! Quelle ville est la plus éloignée de Dolaincourt?

Note ta réponse dans la grille.

6 La fontaine Saint-Quirin


Amuse-toi avec l'année présente sur la fontaine! Change dans l'ordre le zéro par le plus petit et le plus grand les chiffres qui la composent.

Note le chiffre de la case bleutée, en lettres, dans la grille.

Ex.: 2019 → 0 > 1 > 2 > 9 = UN

7 L'église Saint-Genest

Compte les étapes du côté droit de l'église! Dans quelle suite logique peux-tu noter ce nombre?



Reporte dans la grille le prénom du conducteur de ce bon train.

8 Le lavoir

Quelle photo ci-dessous correspond au lavoir que tu vois sur la photo?



Résolve l'opération notée sous la photo et note le résultat.

Note ton résultat, en lettres, dans la grille.

Grille réponse

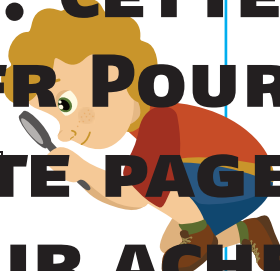
1	>								
2	>								
3	>								
4	>								
5	>								
6	>								
7	>								
8	>								

Circuit n°8813701M

Remets en ordre les caractères des cases colorées pour trouver le nom de cette région.

Ta réponse:

La





Dolaincourt

ÉNIGME

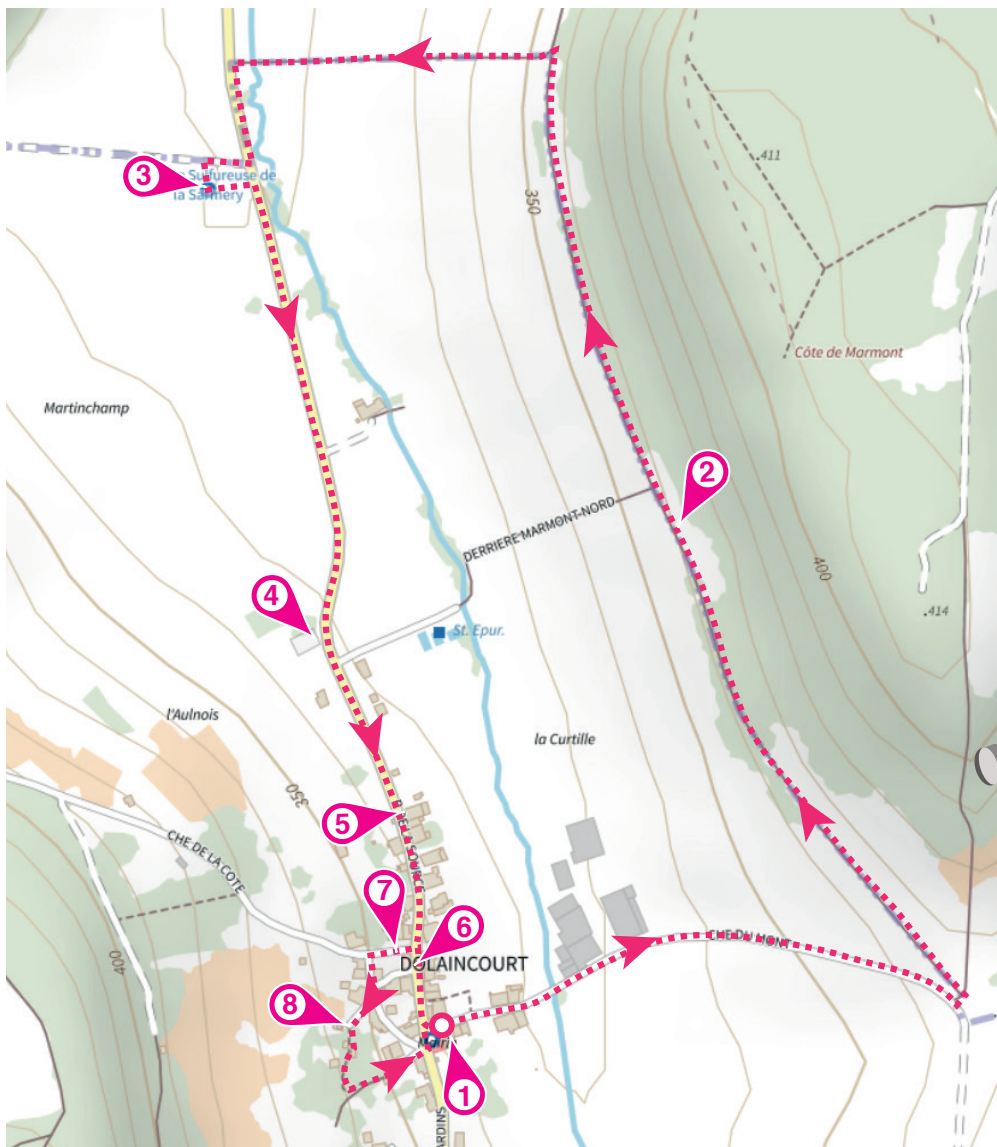
À la fin du XVI^e siècle, les guérisseuses des villages environnants utilisaient l'eau de la fontaine Saint-Quirin pour soigner les chevaux malades. Les animaux souffrants étaient amenés à la fontaine pour boire de son eau. On leur faisait ensuite faire le tour de la chapelle puis une prière était adressée à saint Éloi, protecteur des animaux. Parce qu'elles savaient soigner les chevaux, certaines de ces femmes furent accusées de sorcellerie et condamnées à mort. C'est le cas d'une guérisseuse de Châtenois, la ville voisine, condamnée au bûcher.

Aide ton ami Néo à retrouver le nom de cette guérisseuse en l'accompagnant dans son parcours à travers Dolaincourt !



LISTE DES GUÉRISSEUSES

- ▶ **Jacqotte LESCURE**, procès du 8 novembre 1572
- ▶ **Claude ARNOULD**, procès du 15 avril 1589
- ▶ **Pierrette HENRY**, procès du 17 juin 1578
- ▶ **Léonie BONJEAN**, procès du 10 février 1591
- ▶ **Marguerite VUIDEL**, procès du 1^{er} mars 1590
- ▶ **Jeannette CAMOT**, procès du 12 janvier 1596
- ▶ **Henriette DESBŒUFS**, procès du 7 juillet 1586
- ▶ **Françoise NAGEOT**, procès du 16 mai 1587
- ▶ **Louise CABLEY**, procès du 26 octobre 1593



Tu disposes du plan ci-contre. À l'emplacement des pastilles numérotées, lis les indications qui te permettront de résoudre l'énigme principale.

À la fin de ta balade, rends-toi à l'Office de Tourisme ou sur le site randoland.fr pour vérifier ta réponse.



